



STADT INNSBRUCK



Amt für Information und Organisation
Statistik und Berichtswesen

Bundespräsidentenwahl

25. April 2004

Schaubilder

IMPRESSUM:

Stadtmagistrat Innsbruck
Information und Organisation – Statistik und Berichtswesen

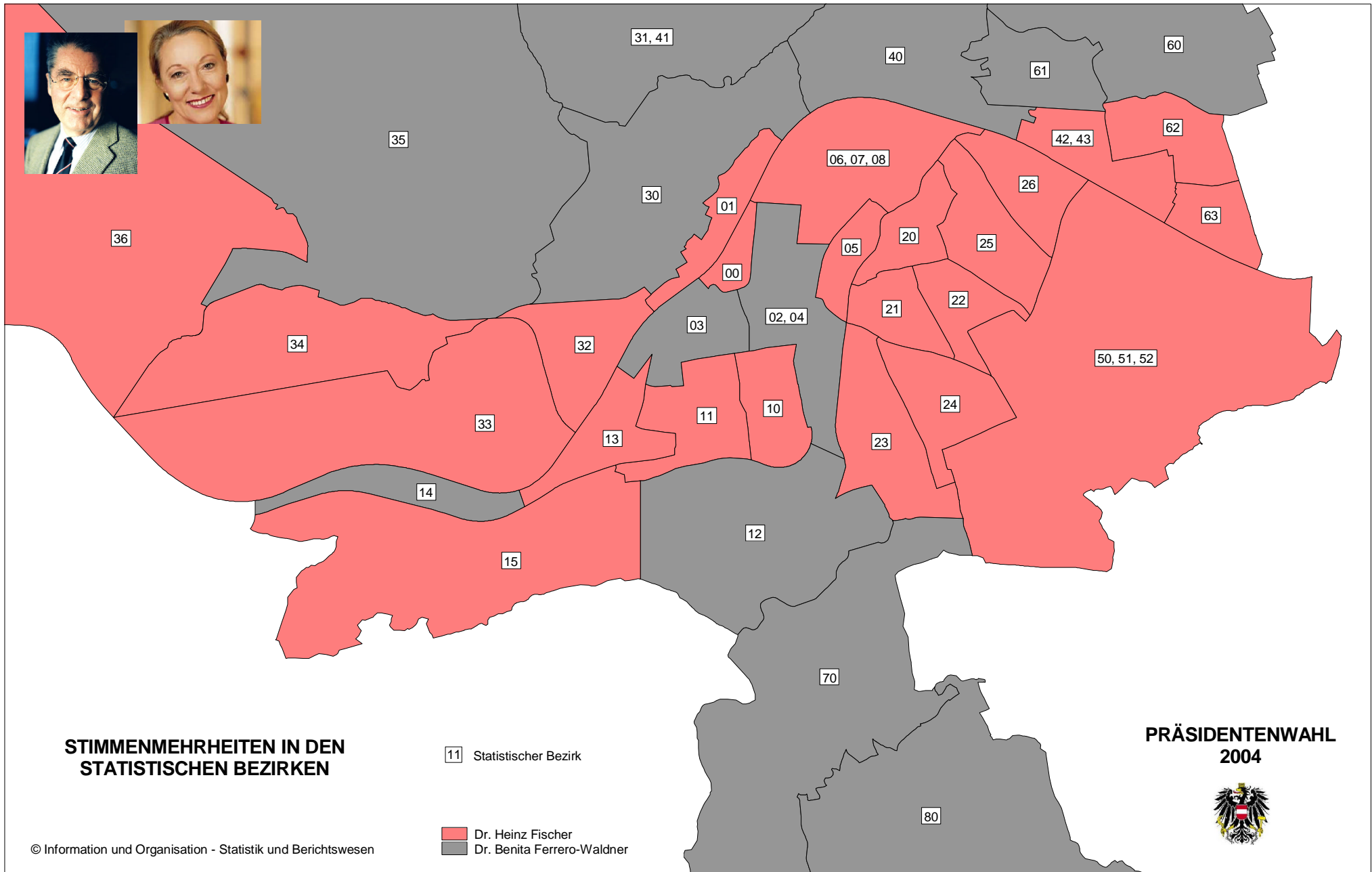
RathausGalerien, 5. Stock
Maria-Theresien-Straße 18
6010 Innsbruck

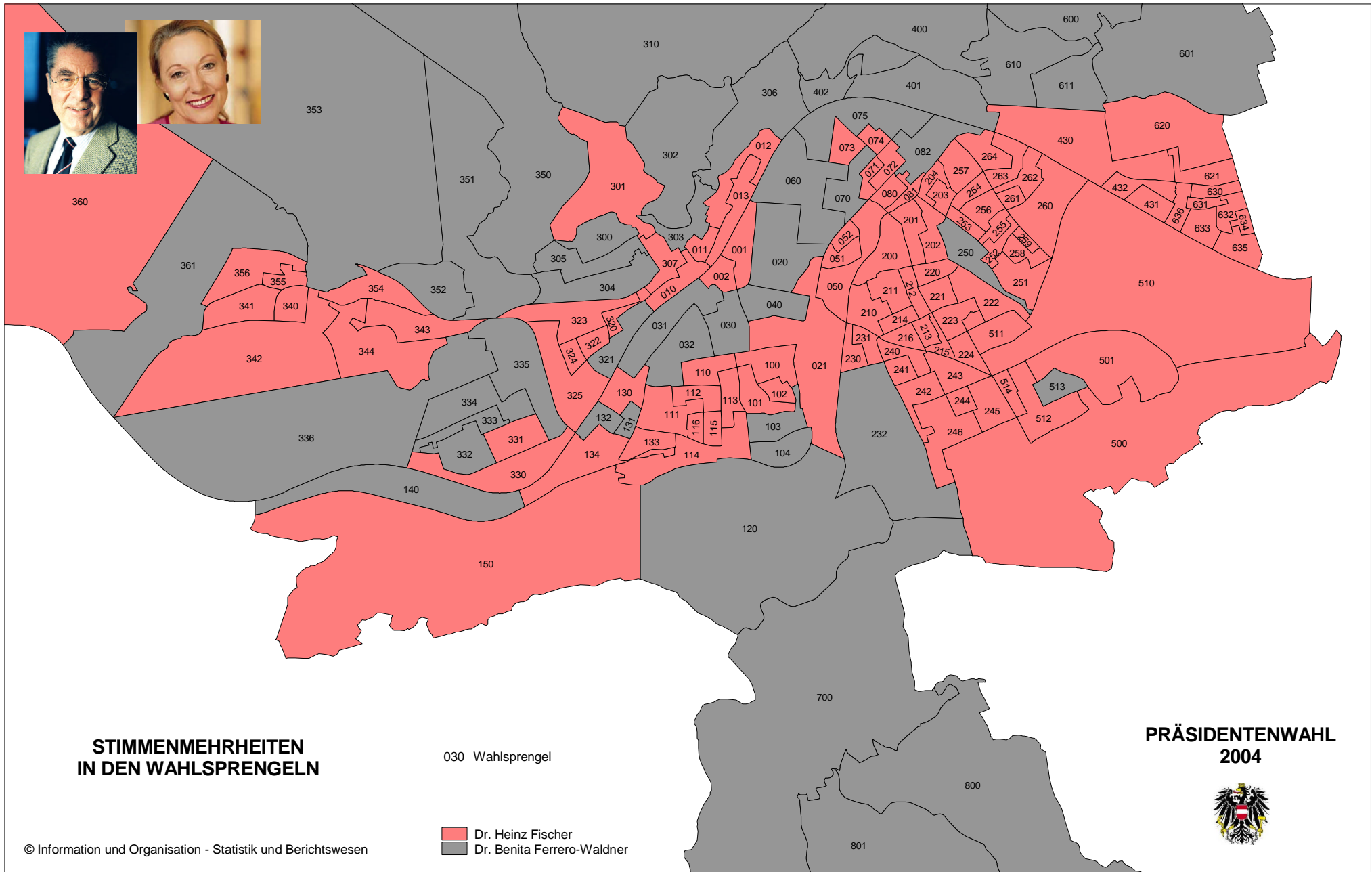
Für den Inhalt verantwortlich: Martin Geiler
Kartogramme: Referat GIS

Tel.: 0512/5360-5209 ; Fax: 0512/5360-1716

E-mail: information.organisation@magibk.at
Homepage der Stadt Innsbruck: www.innsbruck.at

Nachdruck, auch auszugsweise, nur mit Quellenangabe gestattet.



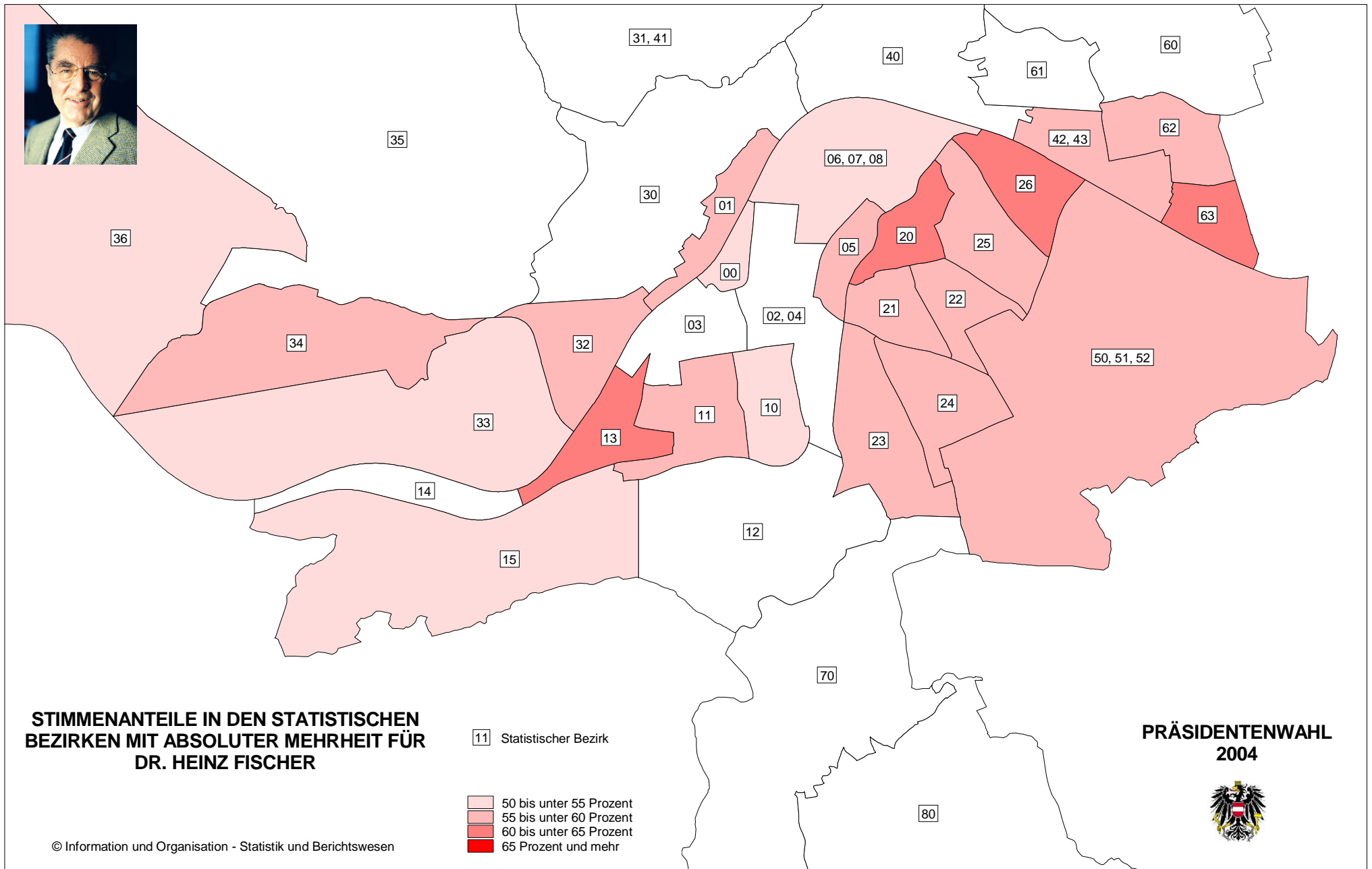


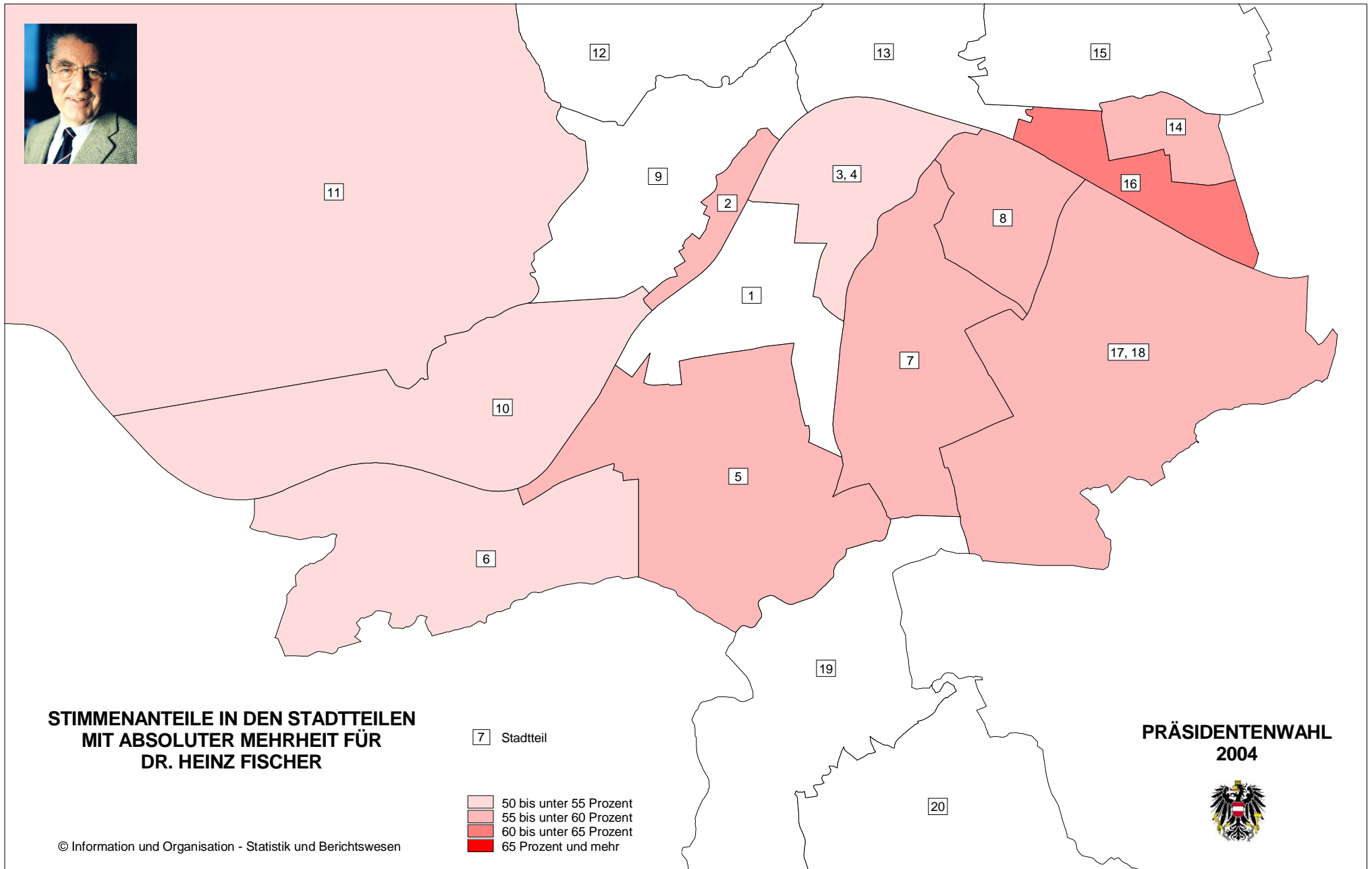
**STIMMENMEHRHEITEN
IN DEN WAHLSPRENGELN**

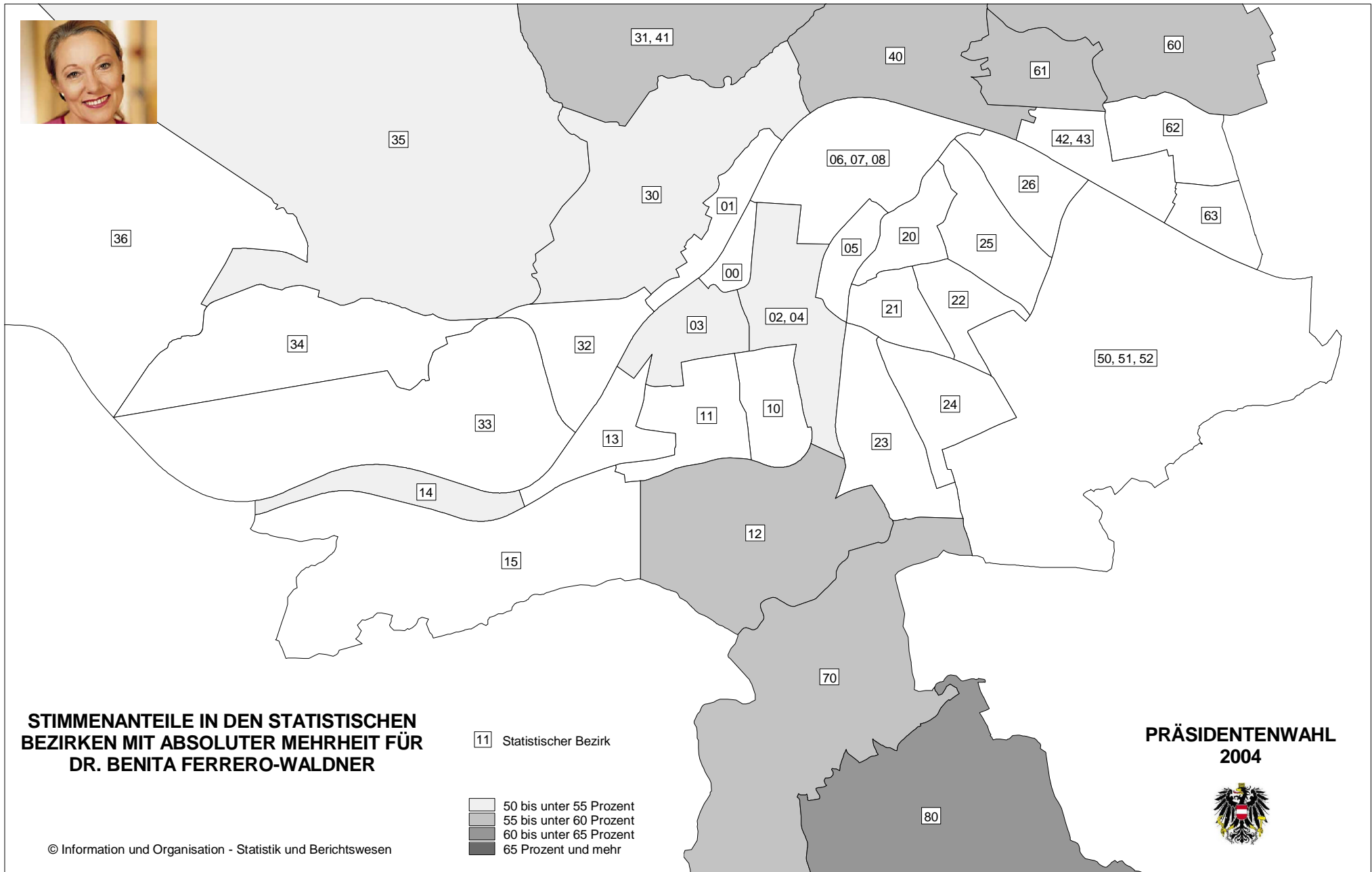

030 Wahlsprenkel

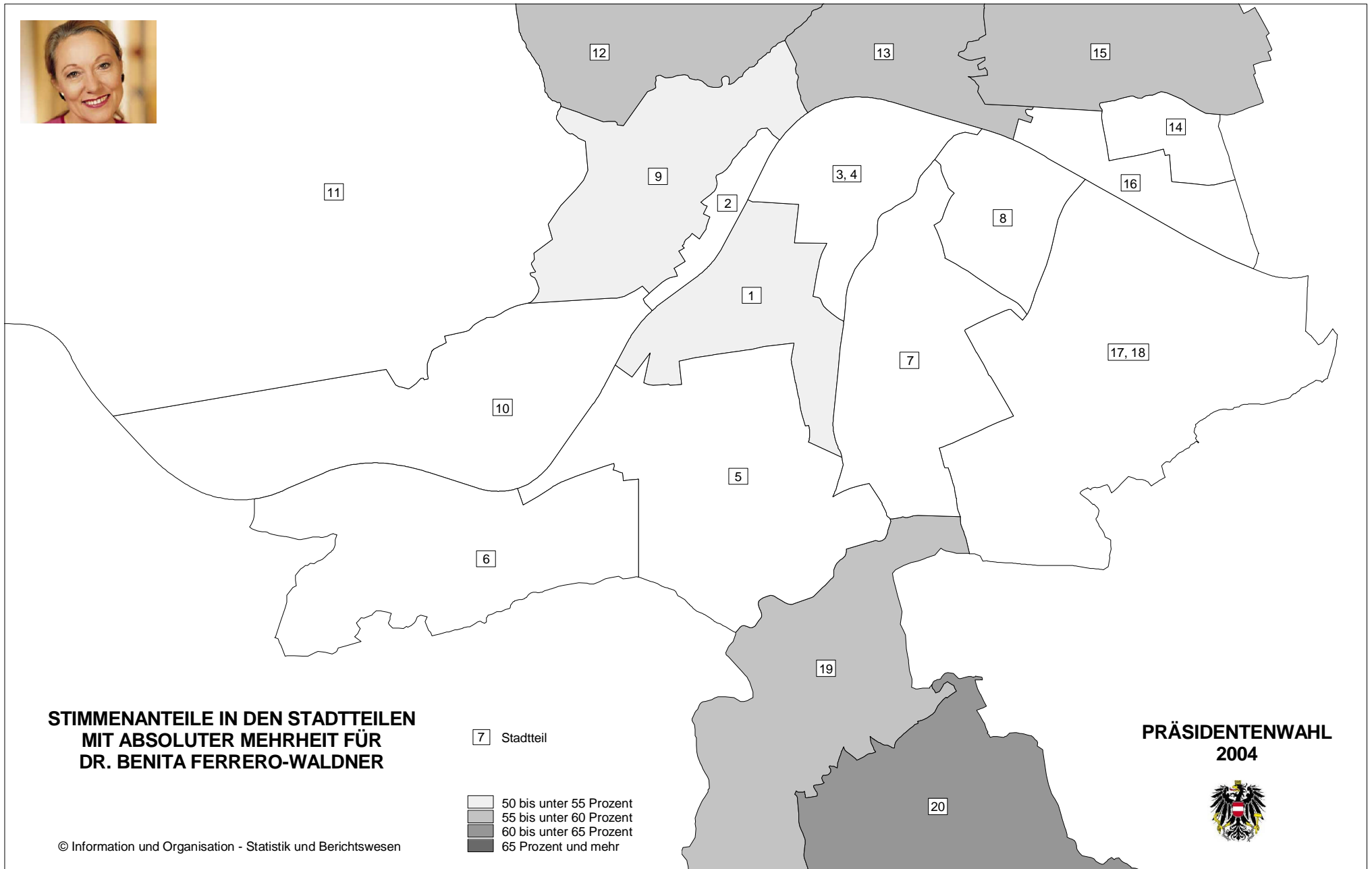
**PRÄSIDENTENWAHL
2010**











**STIMMENANTEILE IN DEN STADTTILEN
MIT ABSOLUTER MEHRHEIT FÜR
DR. BENITA FERRERO-WALDNER**

7 Stadtteil

- 50 bis unter 55 Prozent
- 55 bis unter 60 Prozent
- 60 bis unter 65 Prozent
- 65 Prozent und mehr

**PRÄSIDENTENWAHL
2004**



Räumliches Bezugssystem

Katastralgemeinde		Stadtteil		Statistischer Bezirk		Wahl- sprengel
Nr.	Name	Nr.	Name	Nr.	Name	
0	Innsbruck	1	Innenstadt	00	Altstadt	001,002
		2	Mariahilf- St. Nikolaus	01	Linkes-Innufer	010-013
		1	Innenstadt	02	Innere-Stadt-Nord	1)
		"	"	03	Innere-Stadt-West	030-032
		"	"	04	Innere-Stadt-Ost	020,021,040
		3	Dreiheiligen- Schlachthof	05	Dreiheiligen	050-052
		4	Saggen	06	Saggen-West	060-082
		"	"	07	Saggen-Nord	2)
1	Wilten	3	Dreiheiligen- Schlachthof	08	Saggen-Ost	2)
		5	Wilten	10	Wilten-Ost	100-104
		"	"	11	Wilten -Mitte	110-116
		"	"	12	Wilten-Süd	120
		"	"	13	Wilten-West	130-134
		6	Sieglanger/Mentlberg	14	Sieglanger	140
		"	"	15	Wiltenberg	150
2	Pradl	7	Pradl	20	Pradl-Nord	200-204
		8	Reichenau	25	Reichenau-West	250-259
		"	"	26	Reichenau-Ost	260-264
		7	Pradl	21	Pradl-Mitte-West	210-216
		"	"	22	Pradl-Mitte-Ost	220-224
		"	"	23	Pradl-Süd	230-232
		"	"	24	Pradl-Ost	240-246
3	Hötting	9	Hötting	30	Hötting-Mitte	300-307
		12	Hungerburg	31	Hungerburg-Hötting	310
		10	Höttinger Au	32	Höttinger-Au-Ost	320-325
		"	"	33	Höttinger-Au-West	330-336
		11	Hötting West	34	Lohbachsiedlung	340-344
		"	"	35	Hörtnagslsiedlung	350-356
		"	"	36	Hötting-West	360, 361
4	Mühlau	13	Mühlau	40	Mühlau-Dorf	400-402
		12	Hungerburg	41	Hungerburg-Mühlau	3)
		14	Gewerbegeb. Mühlau/Arzl	42	Mühlau-Ost	4)
		16	Olympisches Dorf	43	Mühlau-Schießstand	430-432
5	Amras	17	Amras	50	Amras-Süd	500-514
		"	"	51	Amras-West	5)
		18	Gewerbegebiet Roßau	52	Amras-Nord	5)
6	Arzl	15	Arzl	60	Arzl-Dorf	600,601
		"	"	61	Arzl-West	610,611
		14	Gewerbegeb. Mühlau/Arzl	62	Arzl-Süd	620,621
		16	Olympisches Dorf	63	Arzl-OD	630-636
7	Vill	19	Vill	70	Vill	700
8	Igls	20	Igls	80	Igls	800,801

- 1) im stat. Bezirk 04 enthalten ; 2) im stat. Bezirk 06 enthalten;
 3) im stat. Bezirk 31 enthalten ;
 4) im stat. Bezirk 43 enthalten ; 5) im stat. Bezirk 50 enthalten;
 Sondersprengel sind in der Aufstellung nicht berücksichtigt