



STADT INNSBRUCK



Amt für Information und Organisation
Statistik und Berichtswesen

Gemeinderatswahl

23. April 2006

Schaubilder

IMPRESSUM:

Stadtmagistrat Innsbruck
Information und Organisation – Statistik und Berichtswesen

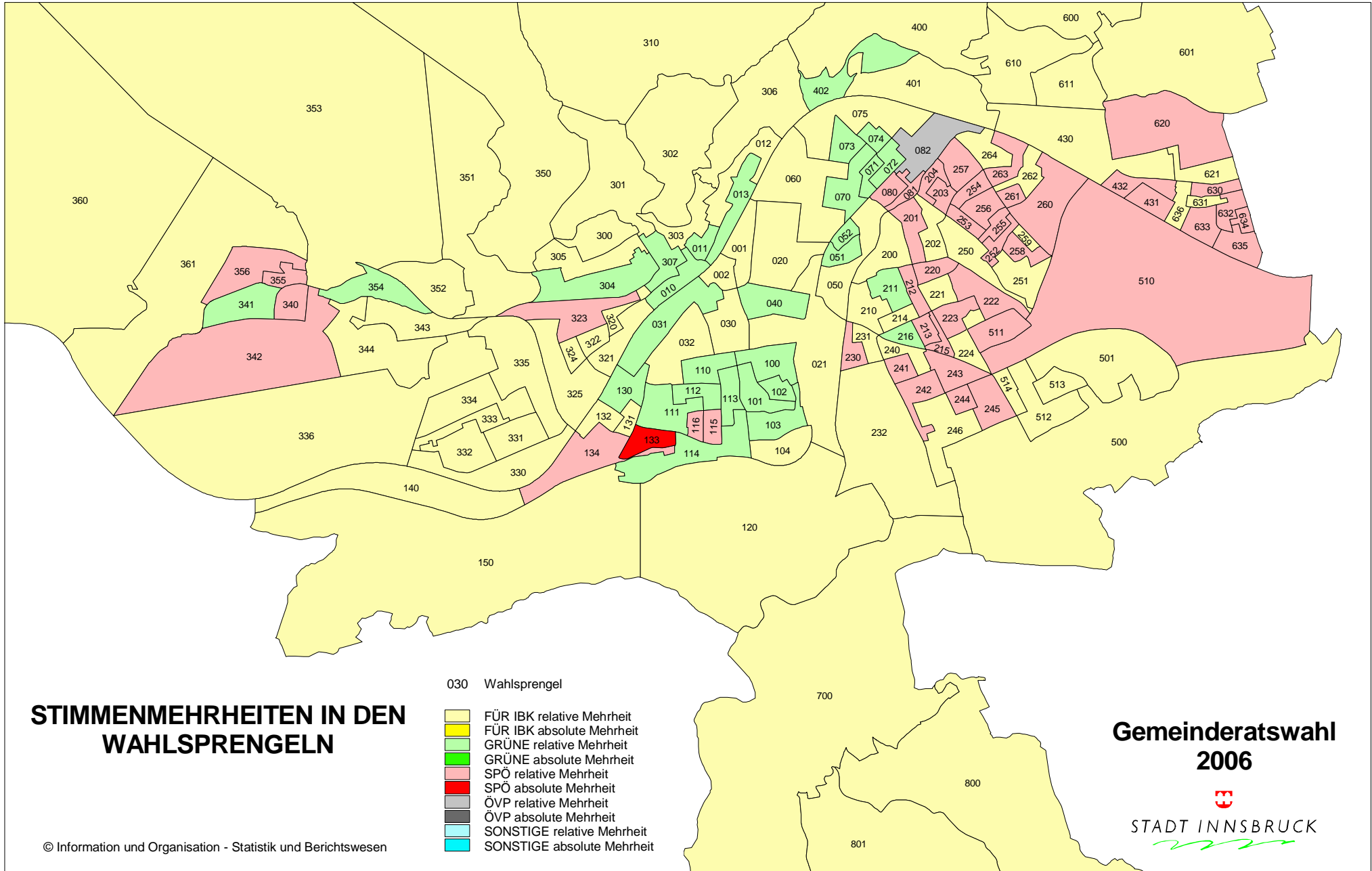
RathausGalerien, 5. Stock
Maria-Theresien-Straße 18
6010 Innsbruck

Für den Inhalt verantwortlich: Martin Geiler
Kartogramme: GIS

Tel.: 0512/5360-5209 Fax: 0512/5360-1716

E-mail: information.organisation@magibk.at
Homepage der Stadt Innsbruck: www.innsbruck.at

Nachdruck, auch auszugsweise, nur mit Quellenangabe gestattet.



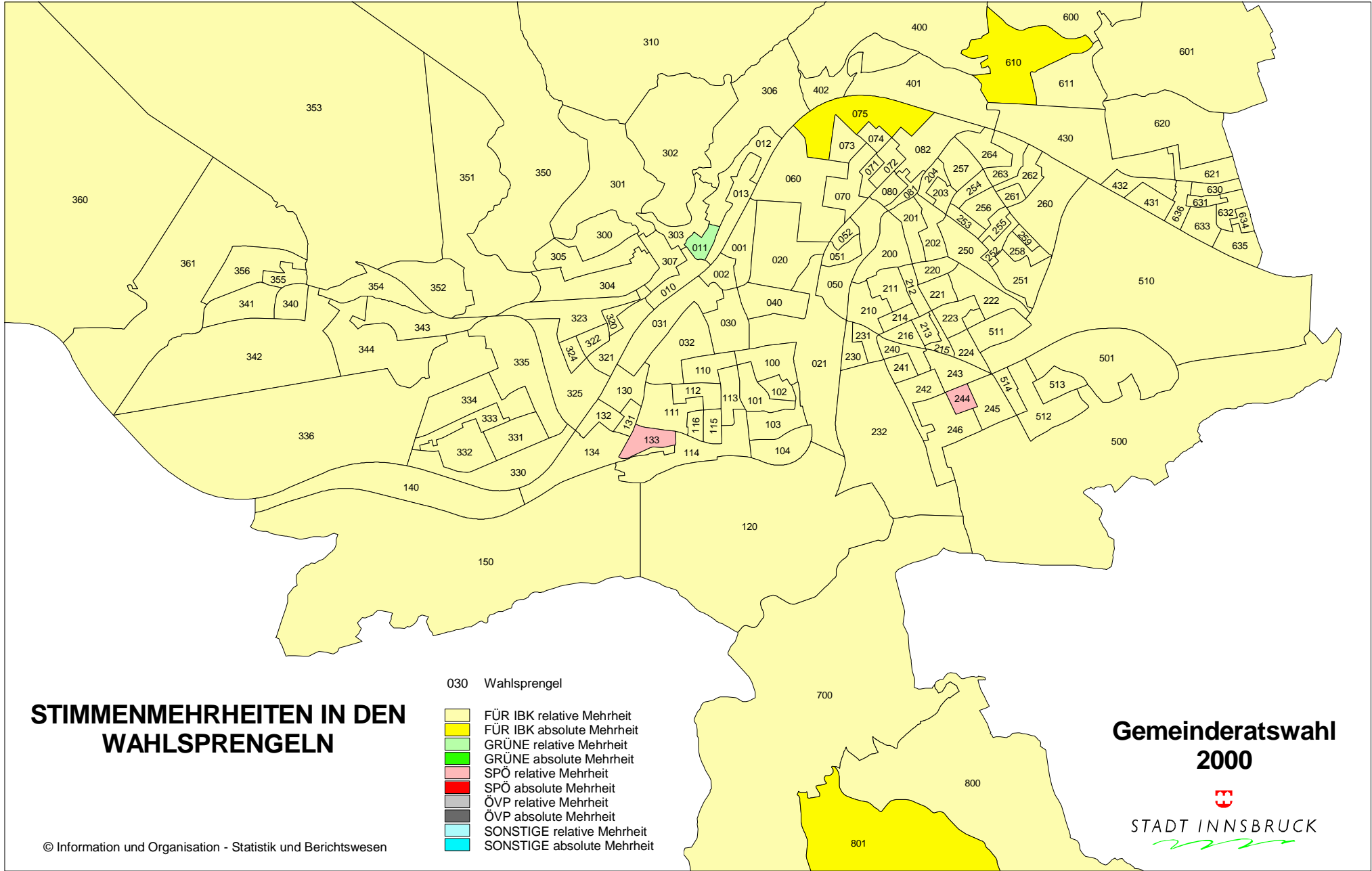
STIMMENMEHRHEITEN IN DEN WAHLSPRENGELN

- 030 Wahlsprenkel
- FÜR IBK relative Mehrheit
 - FÜR IBK absolute Mehrheit
 - GRÜNE relative Mehrheit
 - GRÜNE absolute Mehrheit
 - SPÖ relative Mehrheit
 - SPÖ absolute Mehrheit
 - ÖVP relative Mehrheit
 - ÖVP absolute Mehrheit
 - SONSTIGE relative Mehrheit
 - SONSTIGE absolute Mehrheit

**Gemeinderatswahl
2006**



STADT INNSBRUCK



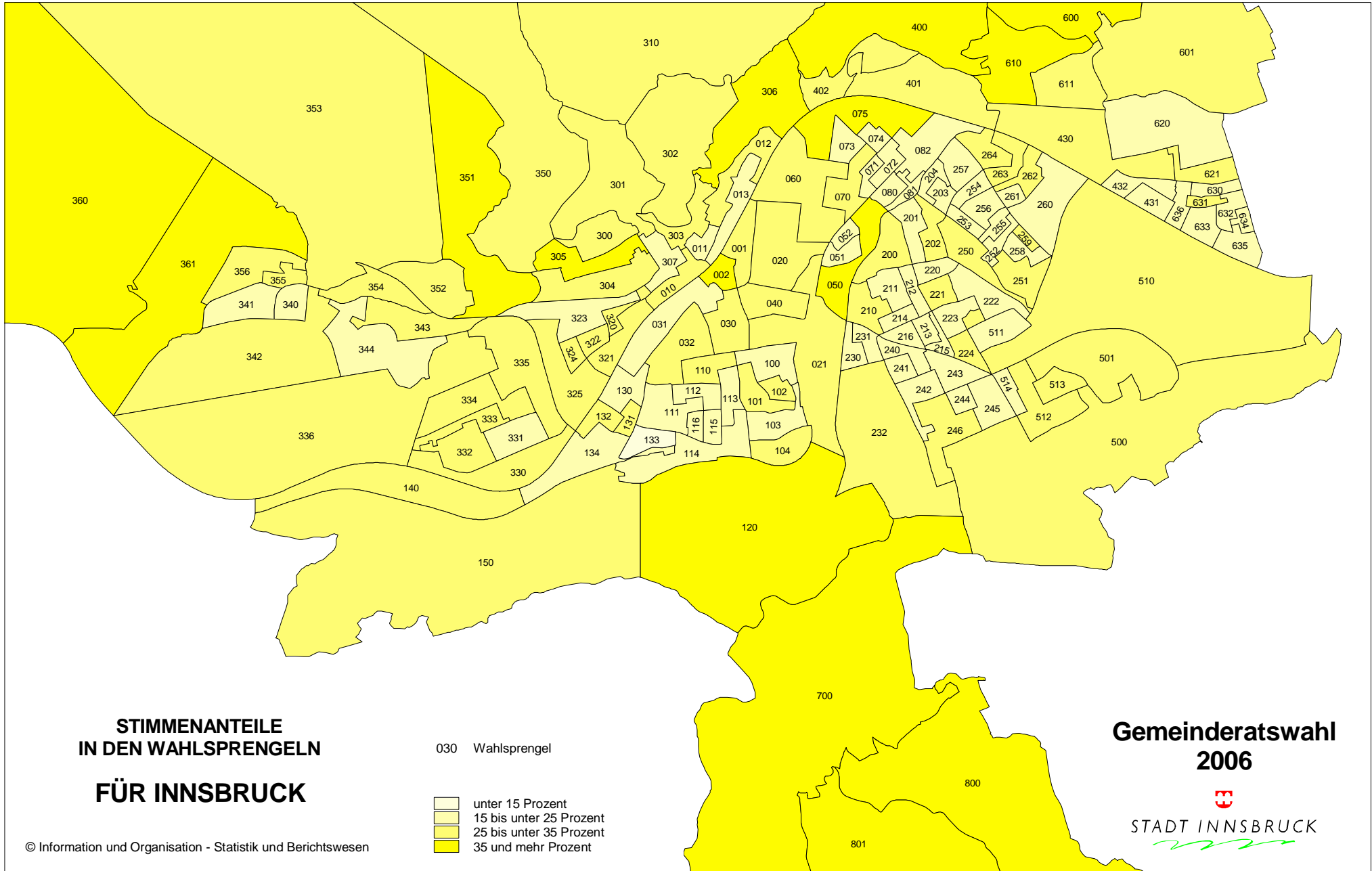
STIMMENMEHRHEITEN IN DEN WAHLSPRENGELN

- 030 Wahlsprengele
- FÜR IBK relative Mehrheit
- FÜR IBK absolute Mehrheit
- GRÜNE relative Mehrheit
- GRÜNE absolute Mehrheit
- SPÖ relative Mehrheit
- SPÖ absolute Mehrheit
- ÖVP relative Mehrheit
- ÖVP absolute Mehrheit
- SONSTIGE relative Mehrheit
- SONSTIGE absolute Mehrheit

Gemeinderatswahl 2000



STADT INNSBRUCK



**STIMMENANTEILE
IN DEN WAHLSPRENGELN
FÜR INNSBRUCK**

030 Wahlsprenkel

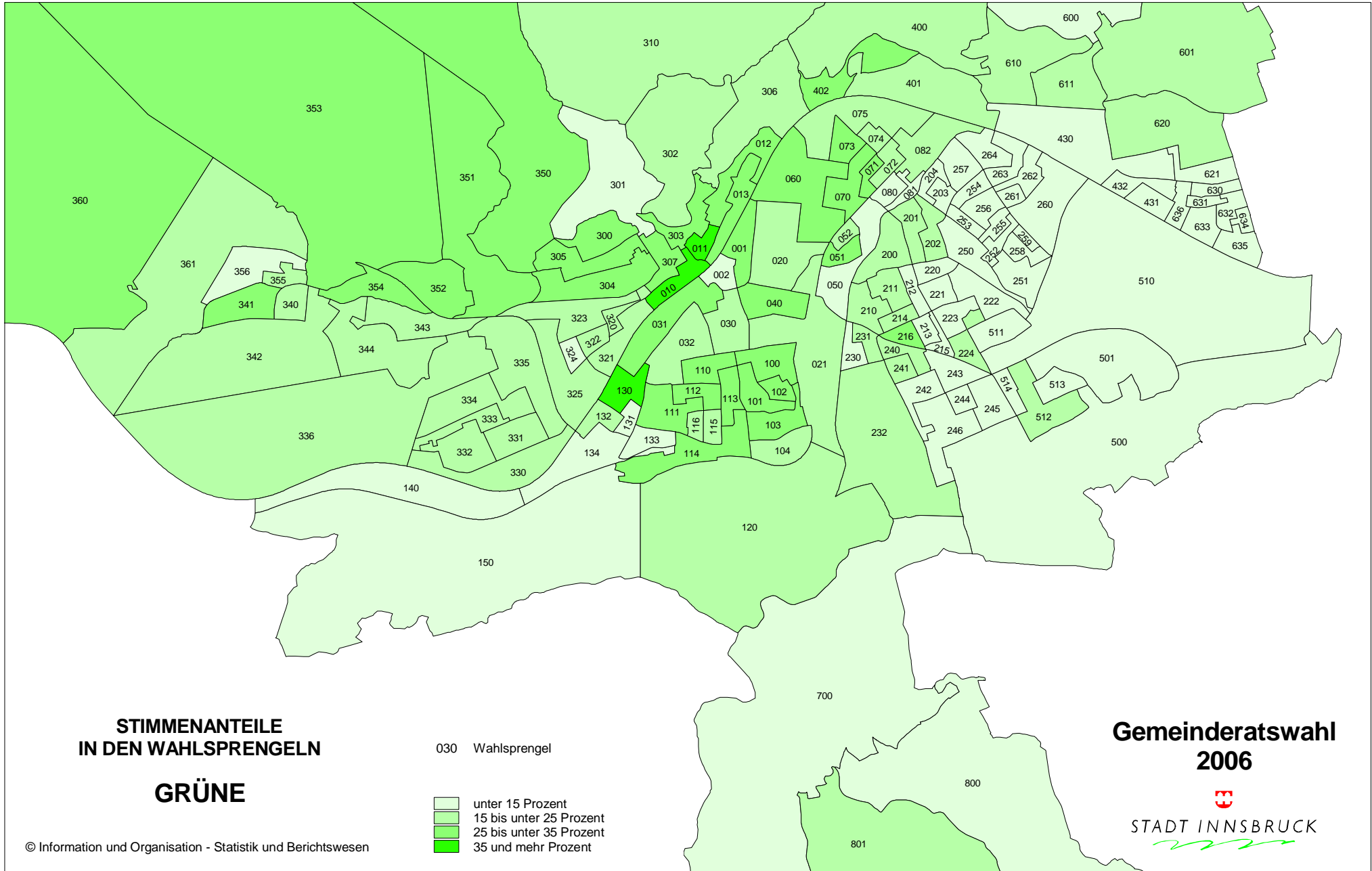
- unter 15 Prozent
- 15 bis unter 25 Prozent
- 25 bis unter 35 Prozent
- 35 und mehr Prozent

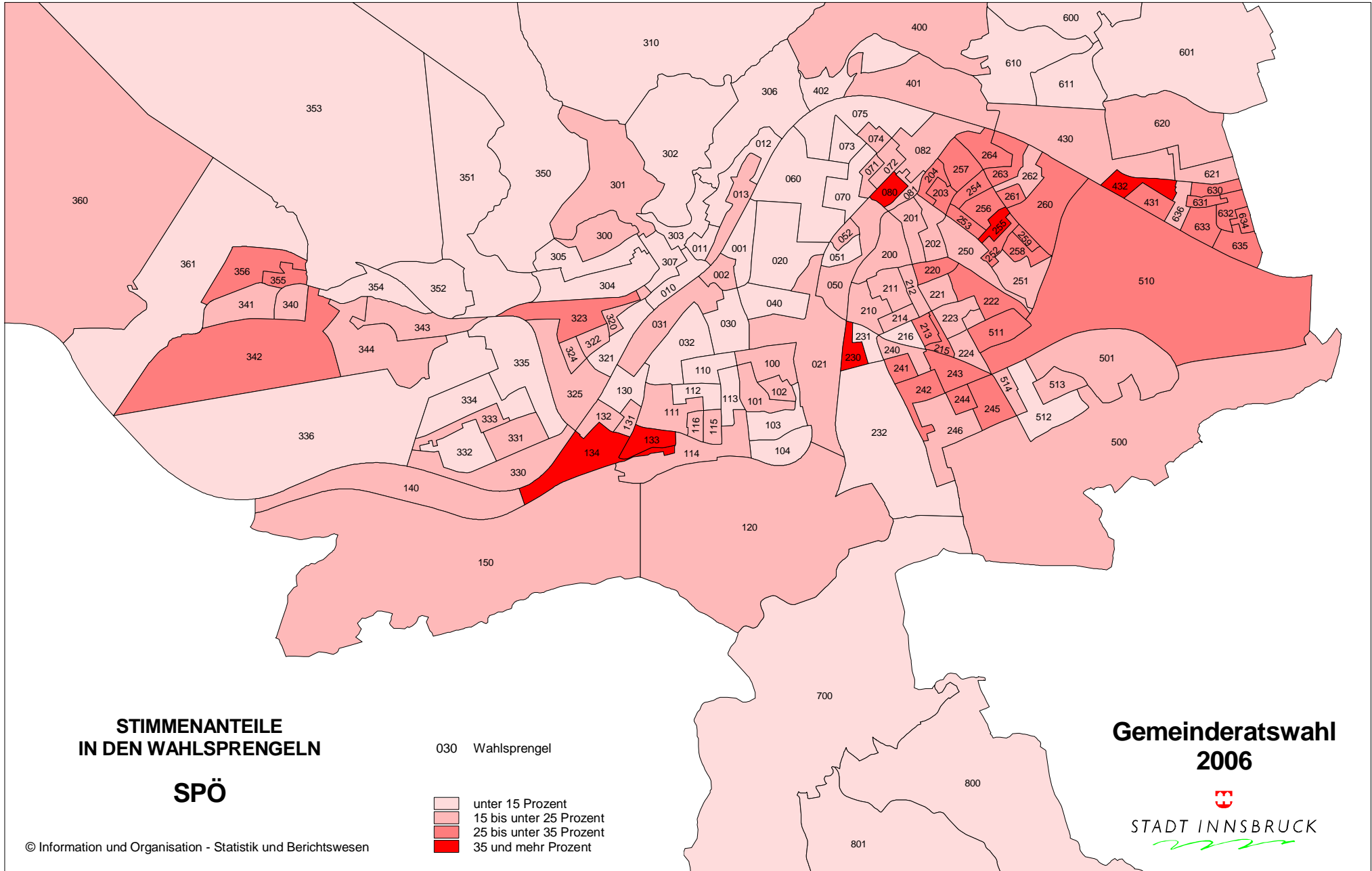
© Information und Organisation - Statistik und Berichtswesen

**Gemeinderatswahl
2006**



STADT INNSBRUCK







**STIMMENANTEILE
IN DEN WAHLSPRENGELN**

ÖVP

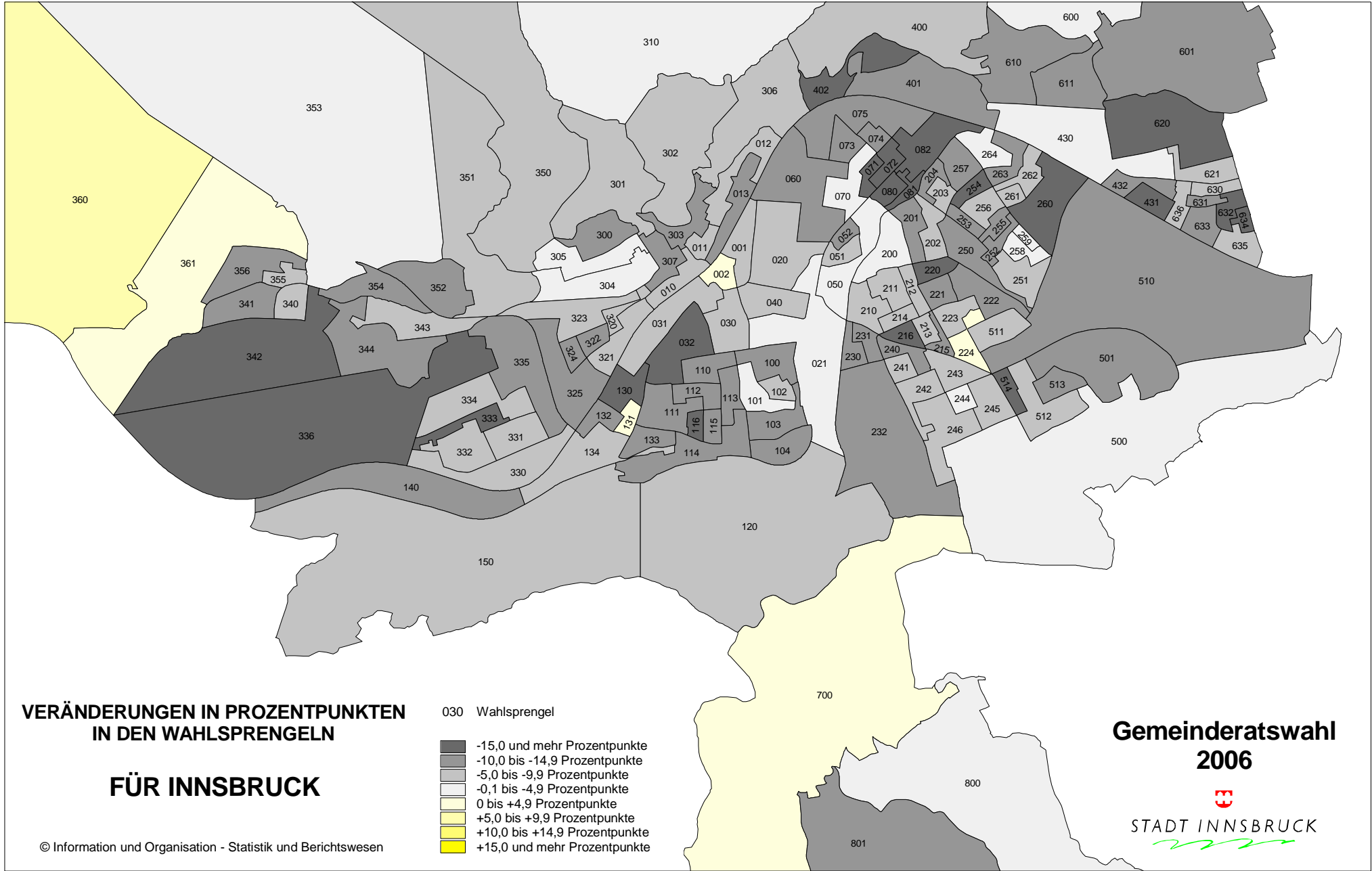
- 030 Wahlsprengel
- unter 15 Prozent
- 15 bis unter 25 Prozent
- 25 bis unter 35 Prozent
- 35 und mehr Prozent

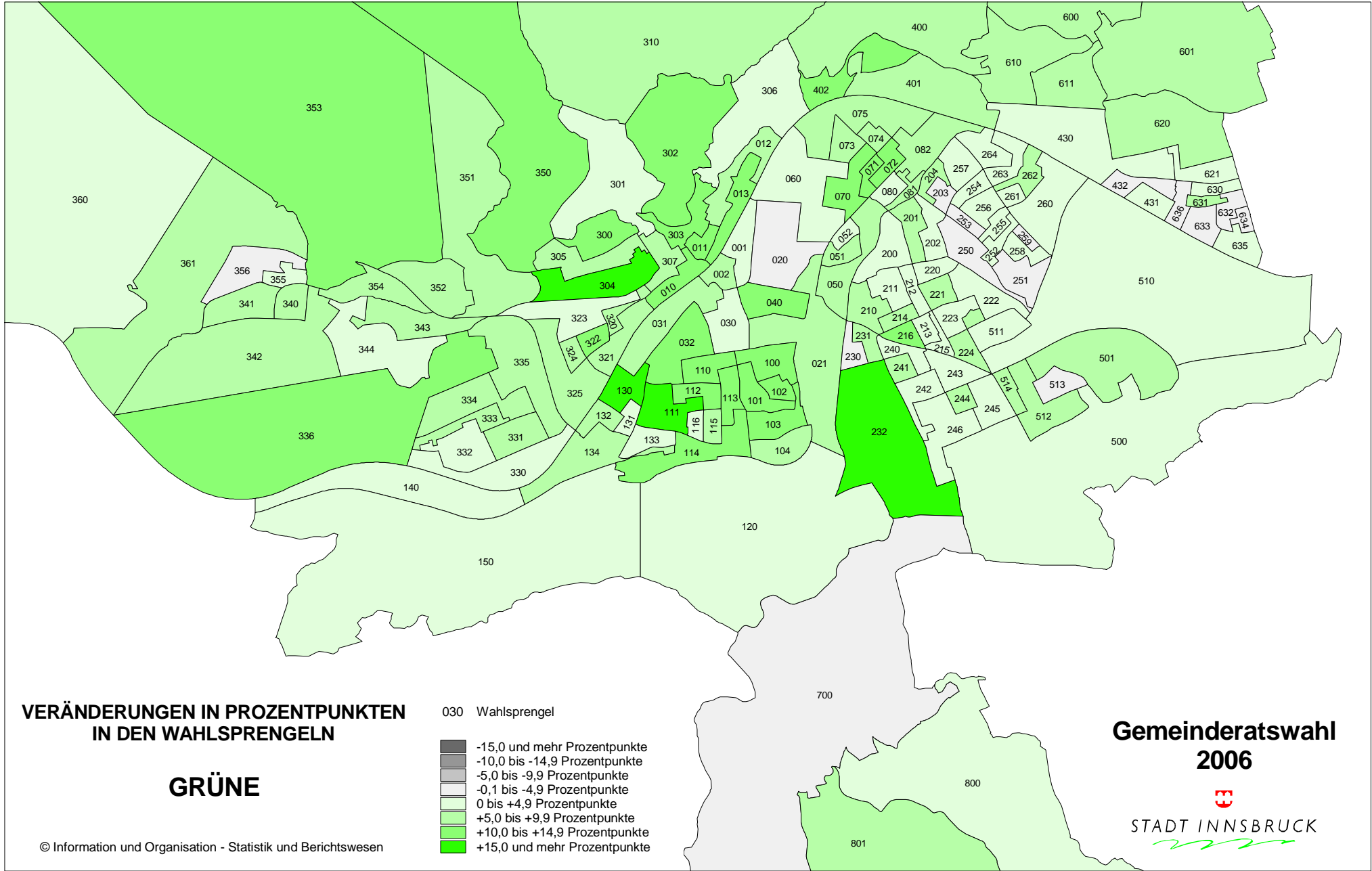
- relative Mehrheit
- absolute Mehrheit

**Gemeinderatswahl
2006**



STADT INNSBRUCK





**VERÄNDERUNGEN IN PROZENTPUNKTEN
IN DEN WAHLSPRENGELN**

GRÜNE

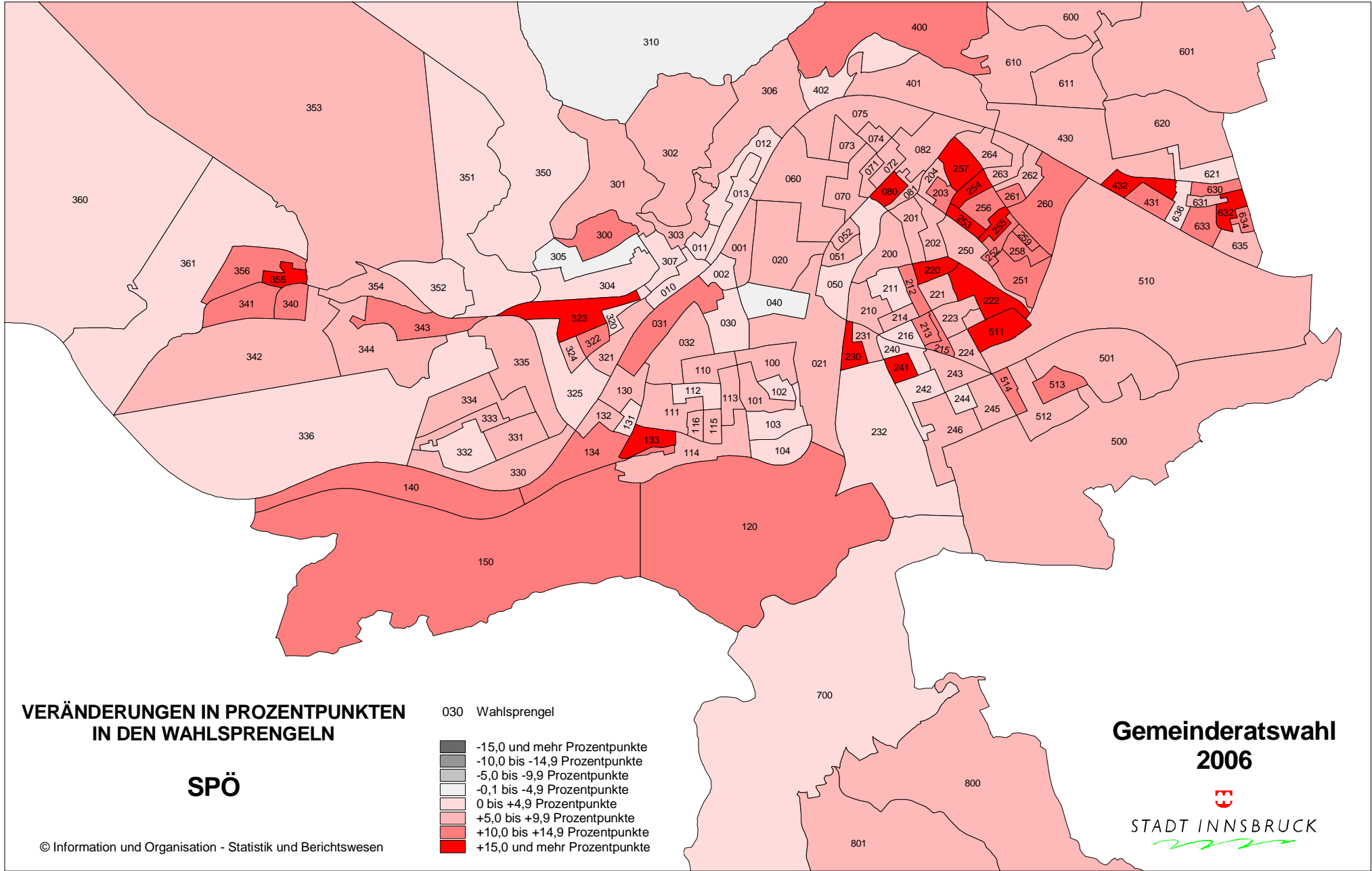
030 Wahlsprengel

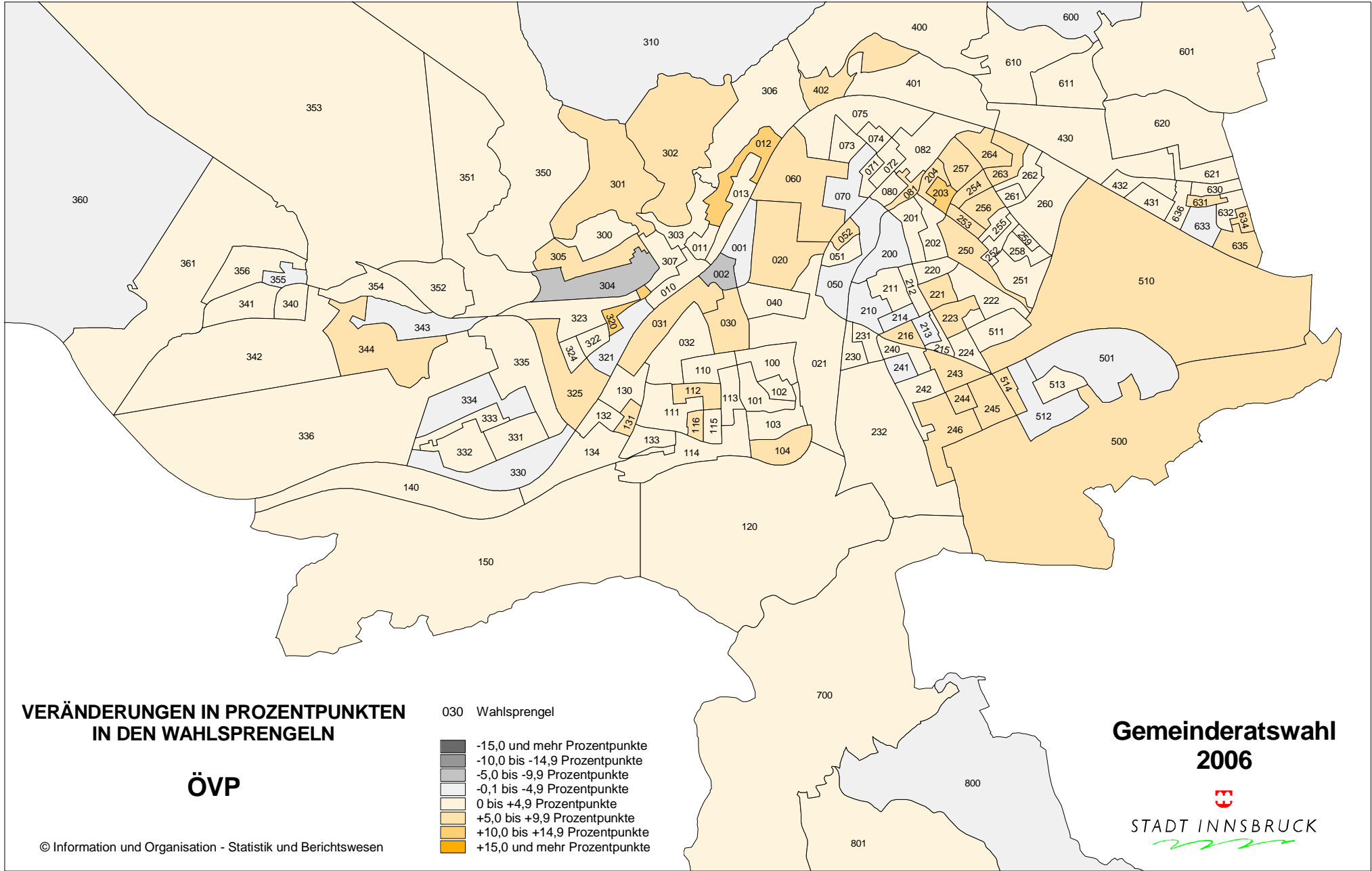
- 15,0 und mehr Prozentpunkte
- 10,0 bis -14,9 Prozentpunkte
- 5,0 bis -9,9 Prozentpunkte
- 0,1 bis -4,9 Prozentpunkte
- 0 bis +4,9 Prozentpunkte
- +5,0 bis +9,9 Prozentpunkte
- +10,0 bis +14,9 Prozentpunkte
- +15,0 und mehr Prozentpunkte

© Information und Organisation - Statistik und Berichtswesen

**Gemeinderatswahl
2006**







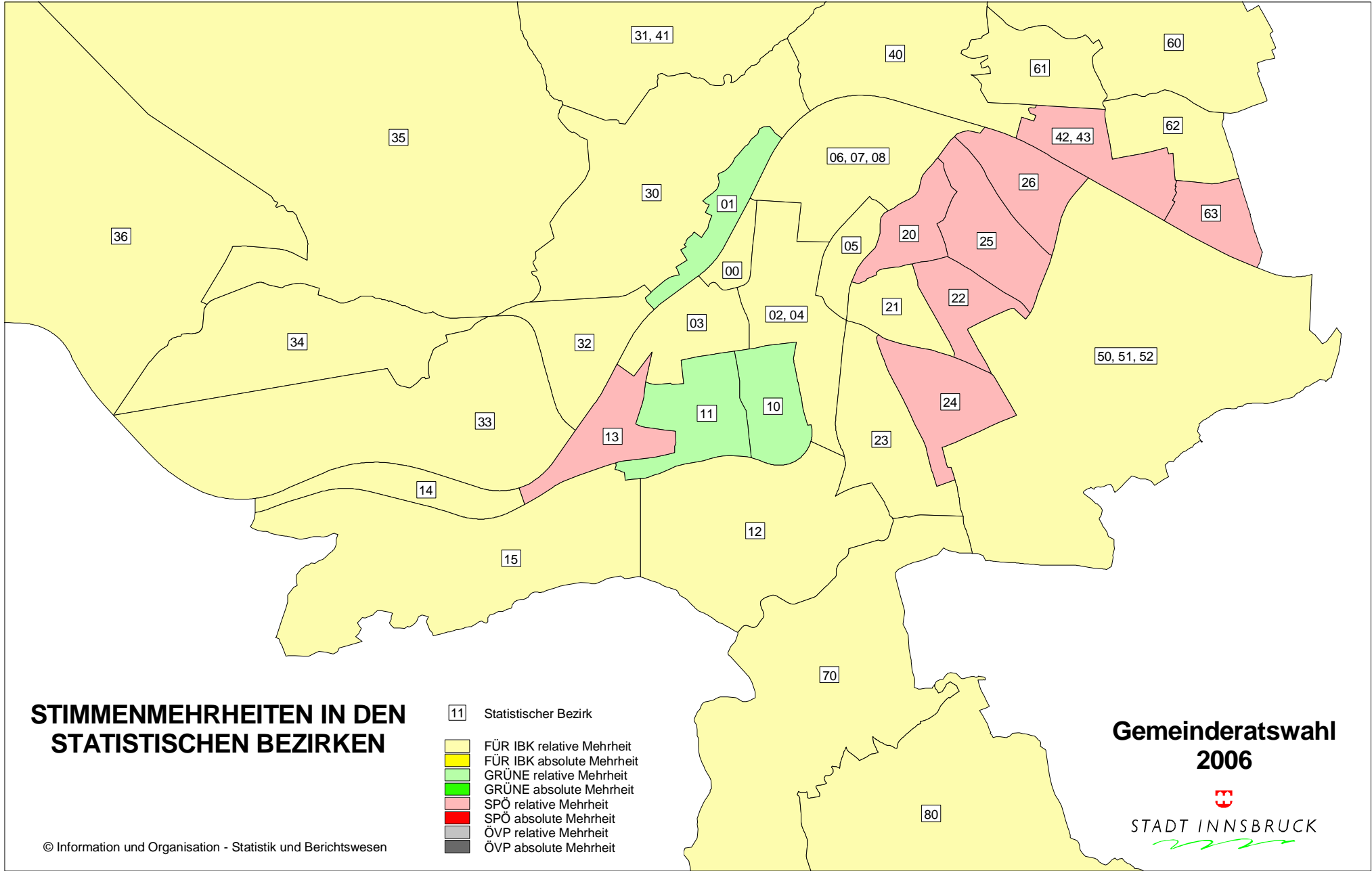
**VERÄNDERUNGEN IN PROZENTPUNKTEN
IN DEN WAHLSPRENGELN**

ÖVP

- 030 Wahlsprengele
- 15,0 und mehr Prozentpunkte
 - 10,0 bis -14,9 Prozentpunkte
 - 5,0 bis -9,9 Prozentpunkte
 - 0,1 bis -4,9 Prozentpunkte
 - 0 bis +4,9 Prozentpunkte
 - +5,0 bis +9,9 Prozentpunkte
 - +10,0 bis +14,9 Prozentpunkte
 - +15,0 und mehr Prozentpunkte

**Gemeinderatswahl
2006**





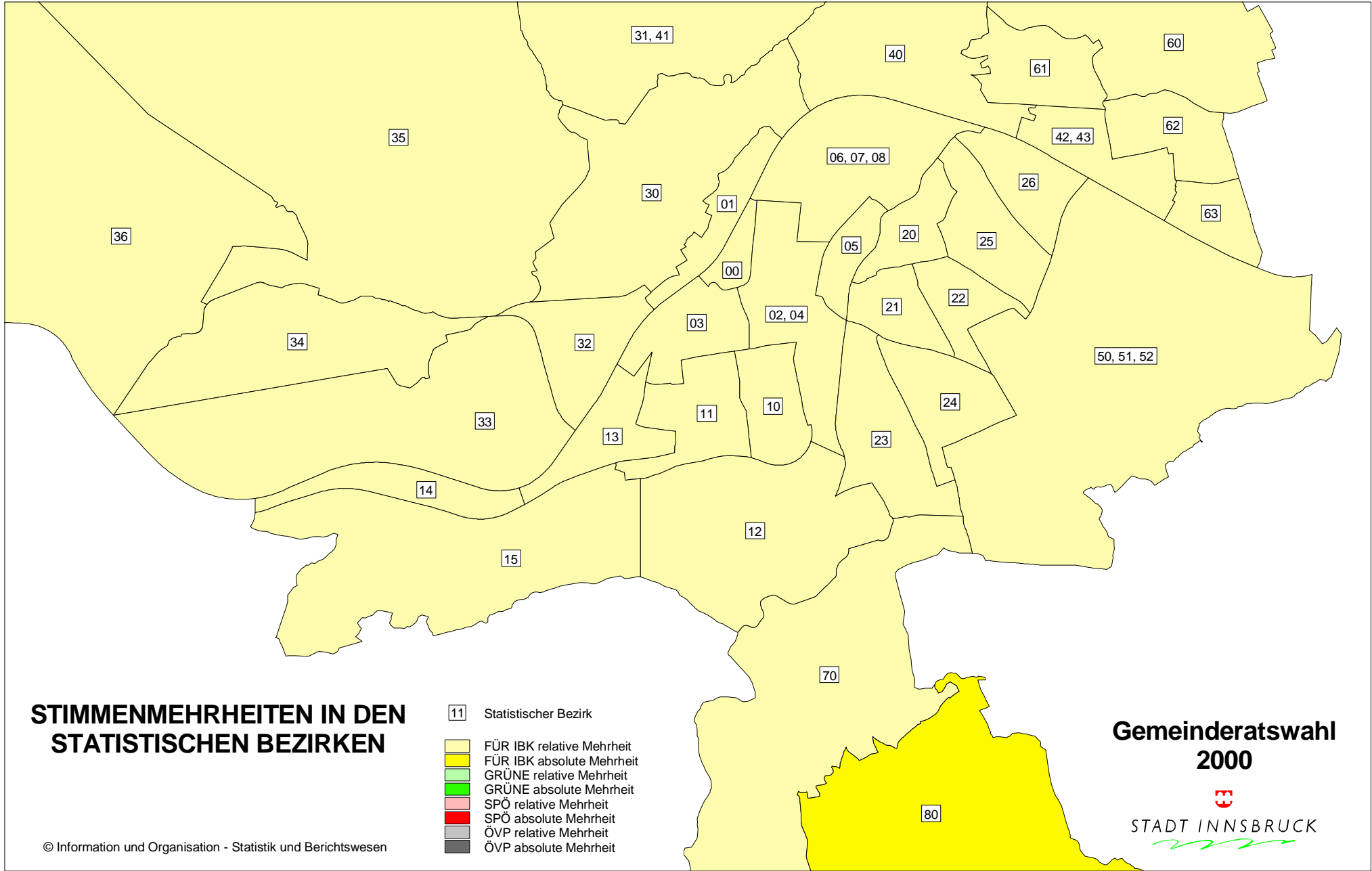
STIMMENMEHRHEITEN IN DEN STATISTISCHEN BEZIRKEN

- 11 Statistischer Bezirk
- FÜR IBK relative Mehrheit
- FÜR IBK absolute Mehrheit
- GRÜNE relative Mehrheit
- GRÜNE absolute Mehrheit
- SPÖ relative Mehrheit
- SPÖ absolute Mehrheit
- ÖVP relative Mehrheit
- ÖVP absolute Mehrheit

**Gemeinderatswahl
2006**



STADT INNSBRUCK



36

35

31, 41

40

60

61

62

42, 43

06, 07, 08

30

01

26

63

00

05

20

25

34

32

02, 04

21

22

50, 51, 52

33

03

10

24

13

11

23

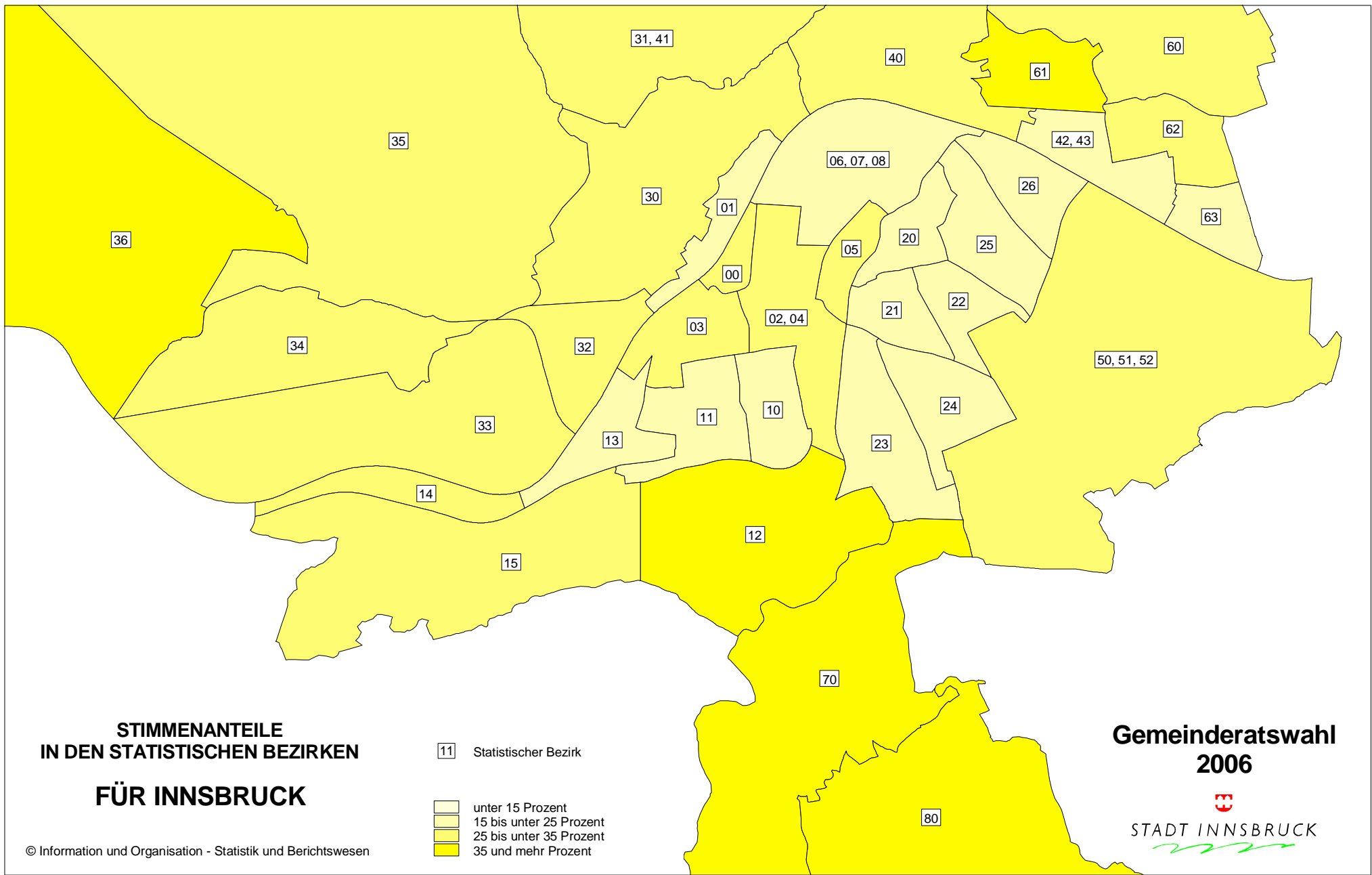
14

12

15

70

80

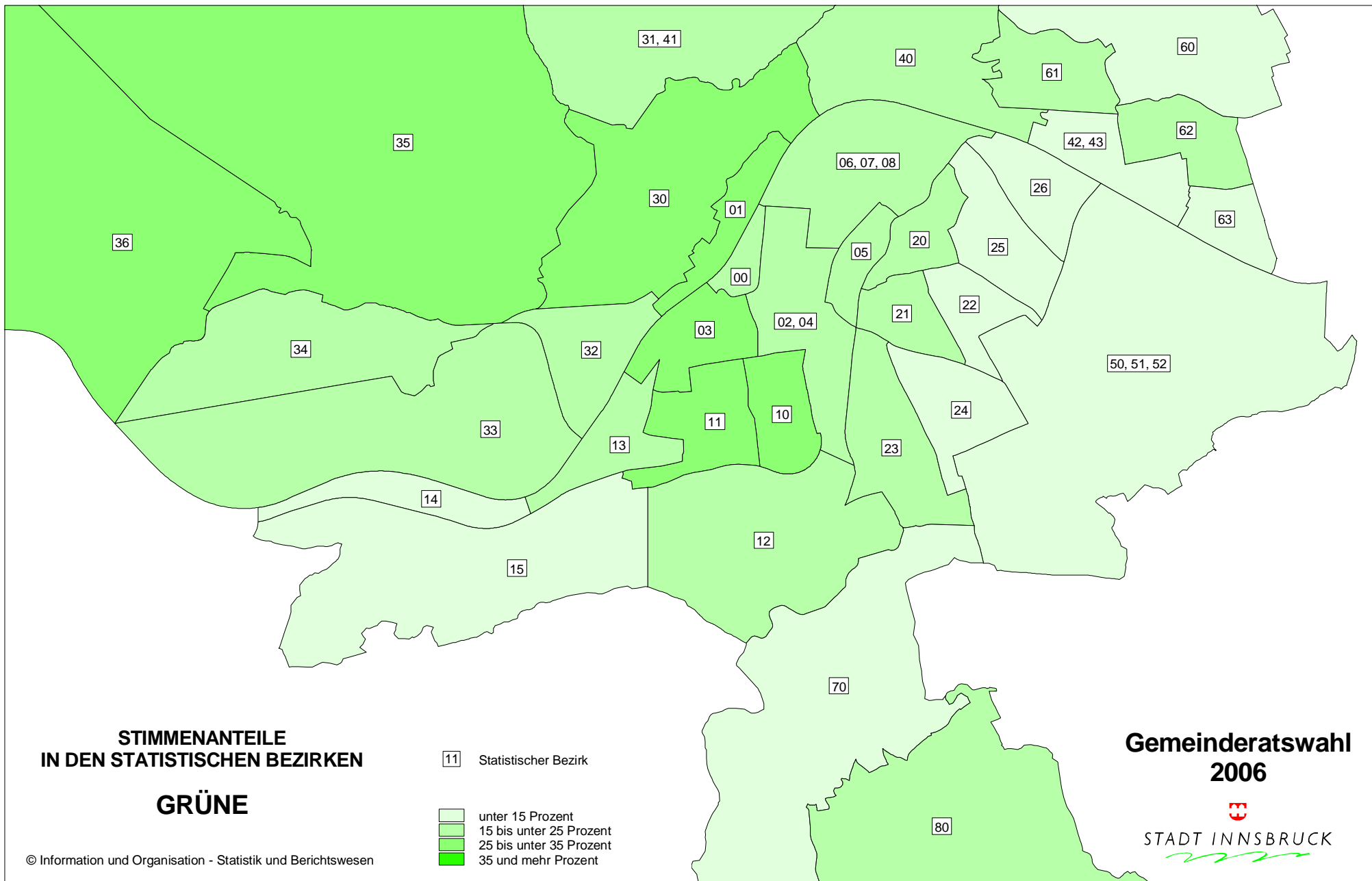


**STIMMENANTEILE
IN DEN STATISTISCHEN BEZIRKEN
FÜR INNSBRUCK**

- 11 Statistischer Bezirk
- unter 15 Prozent
- 15 bis unter 25 Prozent
- 25 bis unter 35 Prozent
- 35 und mehr Prozent

**Gemeinderatswahl
2006**





36

35

31, 41

40

60

61

62

42, 43

06, 07, 08

26

63

30

01

20

25

00

05

21

22

34

32

02, 04

50, 51, 52

03

23

24

11

10

33

13

23

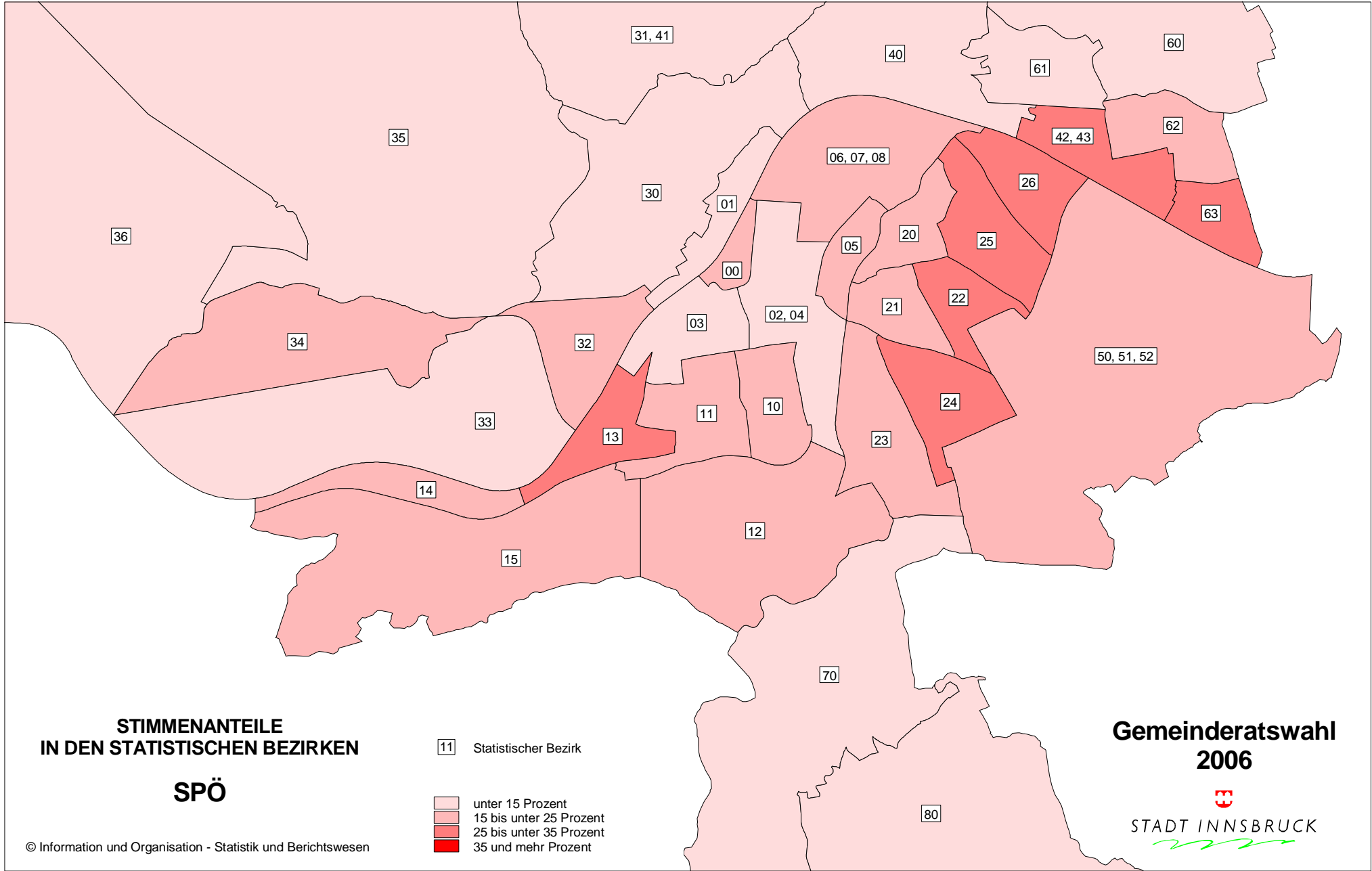
14

12

15

70

80



36

35

31, 41

40

60

61

06, 07, 08

42, 43

62

30

01

26

63

00

05

20

25

03

02, 04

21

22

34

32

11

10

50, 51, 52

33

13

24

23

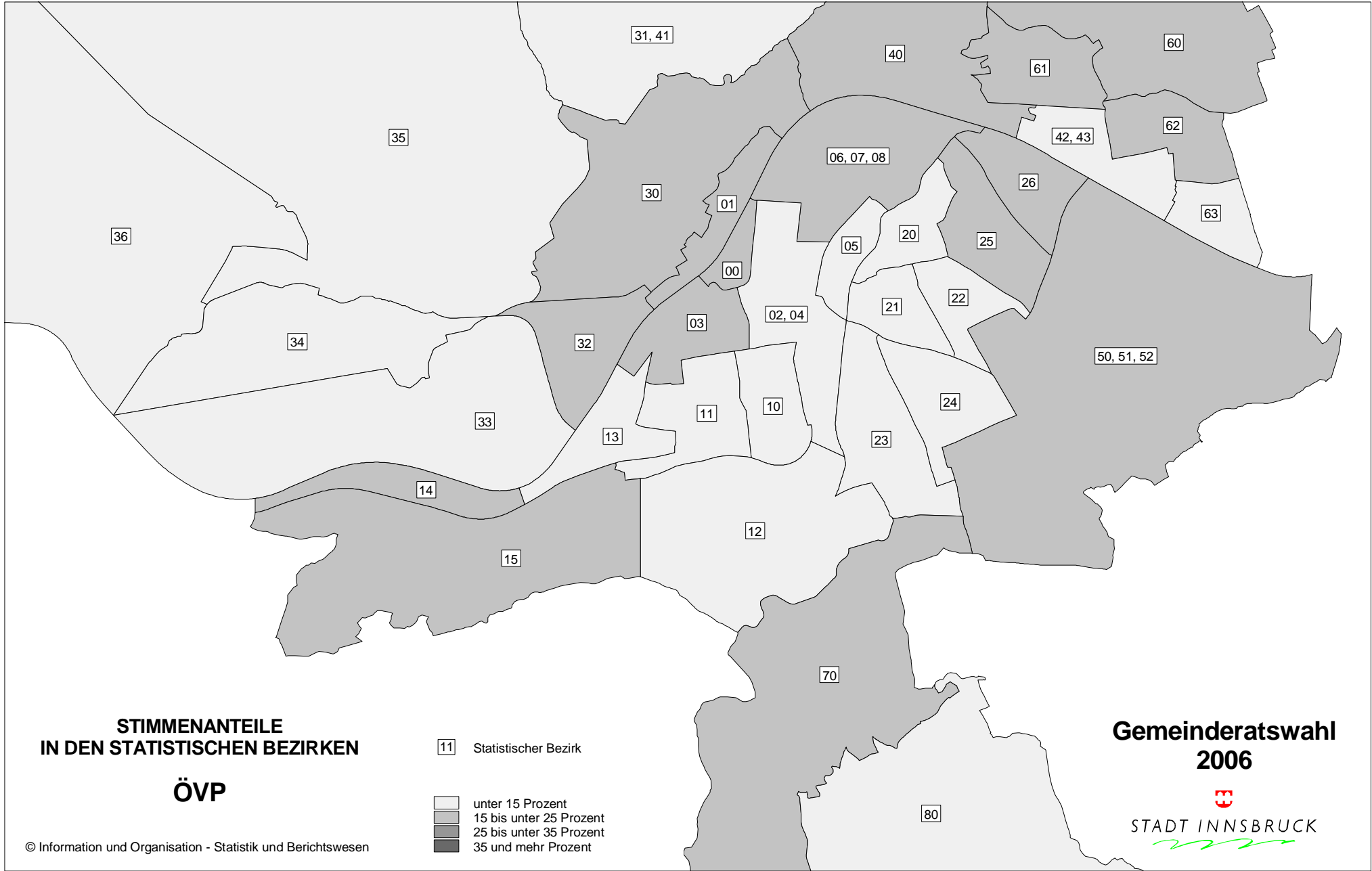
14

12

15

70

80



36

35

31, 41

40

60

61

62

42, 43

06, 07, 08

30

01

26

63

00

05

20

25

34

32

03

02, 04

21

22

50, 51, 52

33

11

10

24

13

23

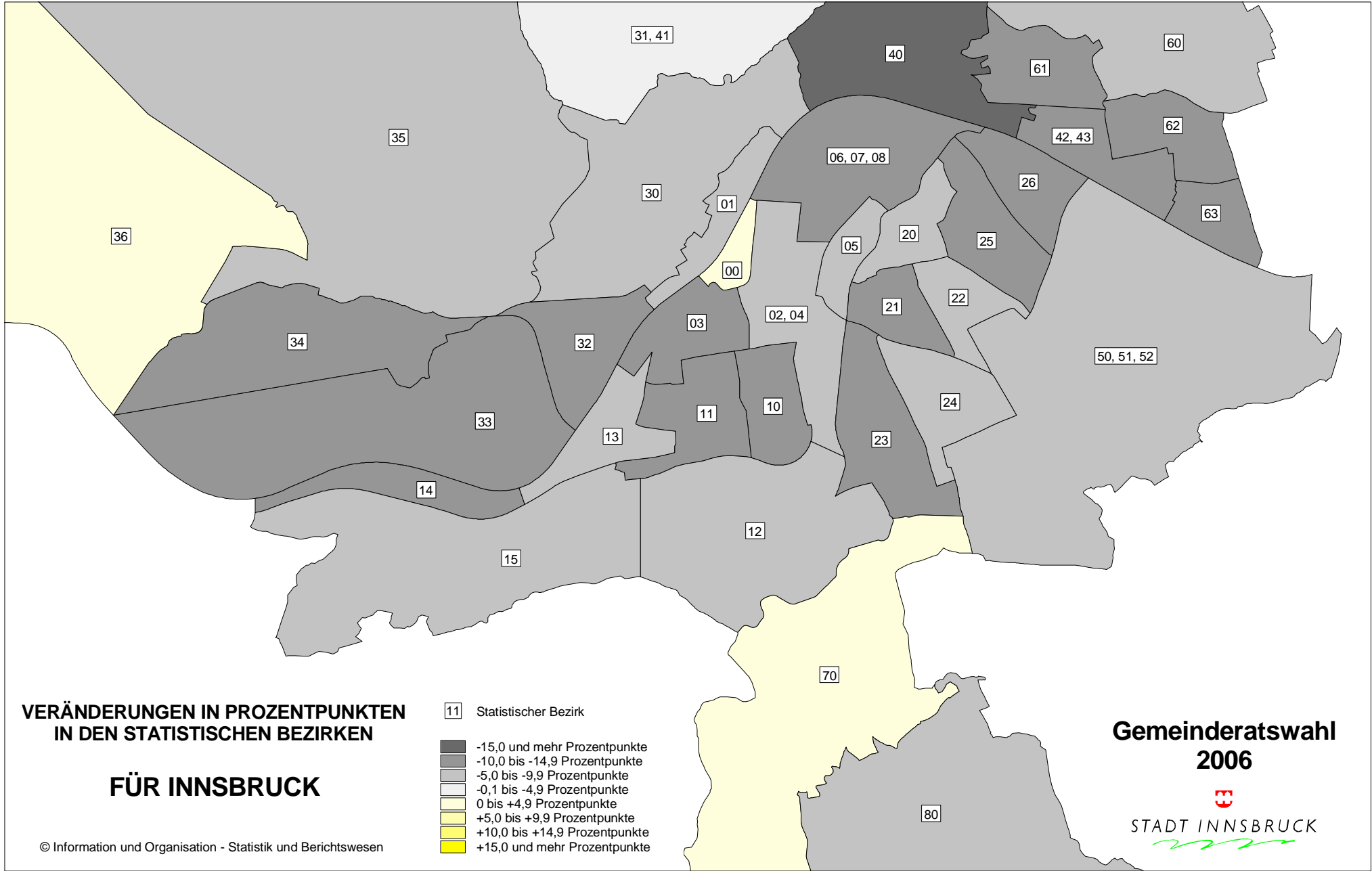
14

12

15

70

80



31, 41

40

60

35

61

62

36

06, 07, 08

42, 43

30

01

26

63

00

05

20

25

34

03

02, 04

21

22

32

11

10

50, 51, 52

33

13

24

14

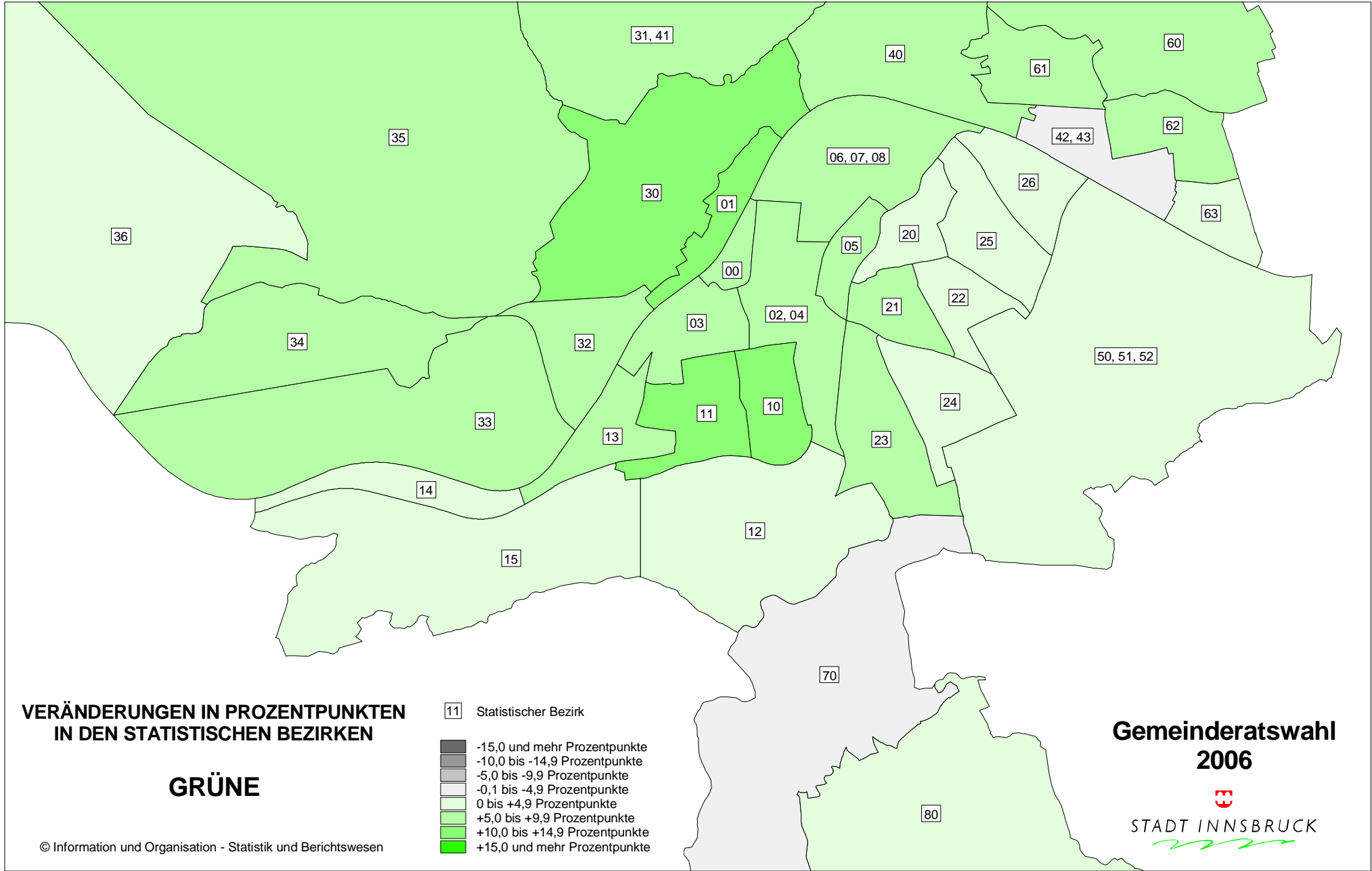
23

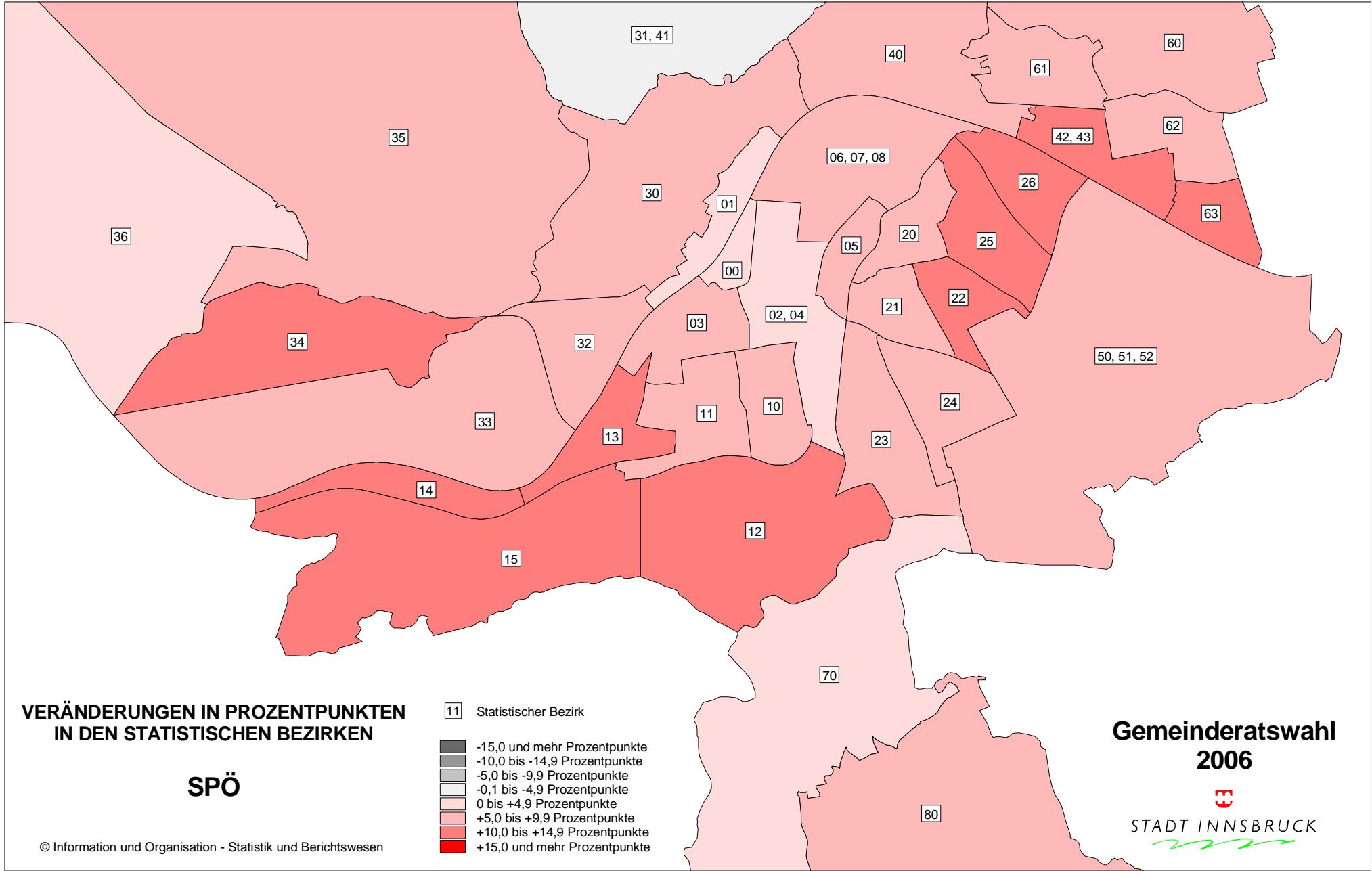
15

12

70

80





36

35

31, 41

40

60

61

62

42, 43

06, 07, 08

30

01

26

63

00

05

20

25

34

32

03

02, 04

21

22

50, 51, 52

33

11

10

24

13

23

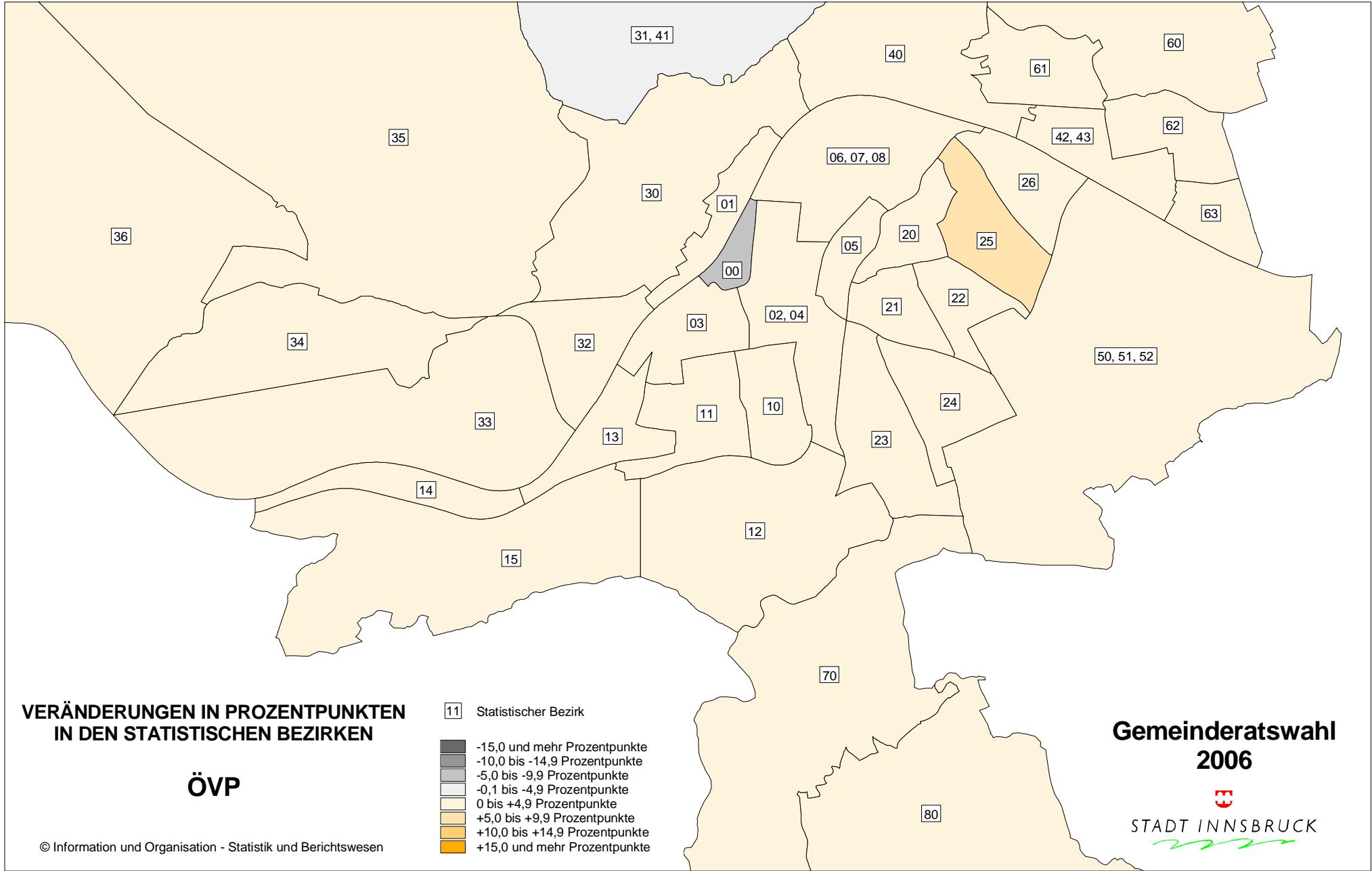
14

12

15

70

80



**VERÄNDERUNGEN IN PROZENTPUNKTEN
IN DEN STATISTISCHEN BEZIRKEN**

ÖVP

- 11 Statistischer Bezirk
- 15,0 und mehr Prozentpunkte
- 10,0 bis -14,9 Prozentpunkte
- 5,0 bis -9,9 Prozentpunkte
- 0,1 bis -4,9 Prozentpunkte
- 0 bis +4,9 Prozentpunkte
- +5,0 bis +9,9 Prozentpunkte
- +10,0 bis +14,9 Prozentpunkte
- +15,0 und mehr Prozentpunkte

**Gemeinderatswahl
2006**



STADT INNSBRUCK

Räumliches Bezugssystem

Katastralgemeinde		Stadtteil		Statistischer Bezirk		Wahl- sprengel
Nr.	Name	Nr.	Name	Nr.	Name	
0	Innsbruck	1	Innenstadt	00	Altstadt	001,002
		2	Mariahilf- St. Nikolaus	01	Linkes-Innufer	010-013
		1	Innenstadt	02	Innere-Stadt-Nord	1)
		"	"	03	Innere-Stadt-West	030-032
		"	"	04	Innere-Stadt-Ost	020,021,040
		3	Dreiheiligen- Schlachthof	05	Dreiheiligen	050-052
		4	Saggen	06	Saggen-West	060-082
		"	"	07	Saggen-Nord	2)
1	Wilten	3	Dreiheiligen- Schlachthof	08	Saggen-Ost	2)
		5	Wilten	10	Wilten-Ost	100-104
		"	"	11	Wilten -Mitte	110-116
		"	"	12	Wilten-Süd	120
		"	"	13	Wilten-West	130-134
		6	Sieglanger/Mentlberg	14	Sieglanger	140
		"	"	15	Wiltenberg	150
2	Pradl	7	Pradl	20	Pradl-Nord	200-204
		8	Reichenau	25	Reichenau-West	250-259
		"	"	26	Reichenau-Ost	260-264
		7	Pradl	21	Pradl-Mitte-West	210-216
		"	"	22	Pradl-Mitte-Ost	220-224
		"	"	23	Pradl-Süd	230-232
		"	"	24	Pradl-Ost	240-246
3	Hötting	9	Hötting	30	Hötting-Mitte	300-307
		12	Hungerburg	31	Hungerburg-Hötting	310
		10	Höttinger Au	32	Höttinger-Au-Ost	320-325
		"	"	33	Höttinger-Au-West	330-336
		11	Hötting West	34	Lohbachsiedlung	340-344
		"	"	35	Hörtnagslsiedlung	350-356
		"	"	36	Hötting-West	360, 361
4	Mühlau	13	Mühlau	40	Mühlau-Dorf	400-402
		12	Hungerburg	41	Hungerburg-Mühlau	3)
		14	Gewerbegeb. Mühlau/Arzl	42	Mühlau-Ost	4)
		16	Olympisches Dorf	43	Mühlau-Schießstand	430-432
5	Amras	17	Amras	50	Amras-Süd	500-514
		"	"	51	Amras-West	5)
		18	Gewerbegebiet Roßau	52	Amras-Nord	5)
6	Arzl	15	Arzl	60	Arzl-Dorf	600,601
		"	"	61	Arzl-West	610,611
		14	Gewerbegeb. Mühlau/Arzl	62	Arzl-Süd	620,621
		16	Olympisches Dorf	63	Arzl-OD	630-636
7	Vill	19	Vill	70	Vill	700
8	Igls	20	Igls	80	Igls	800,801

- 1) im stat. Bezirk 04 enthalten ; 2) im stat. Bezirk 06 enthalten;
 3) im stat. Bezirk 31 enthalten ;
 4) im stat. Bezirk 43 enthalten ; 5) im stat. Bezirk 50 enthalten;
 Sondersprengel sind in der Aufstellung nicht berücksichtigt