



STADT INNSBRUCK
innsbruck

Amt für Information und Organisation
Statistik und Berichtswesen

EUROPA - WAHL

13. Juni 2004



Schaubilder

IMPRESSUM:

Stadtmagistrat Innsbruck
Information und Organisation – Statistik und Berichtswesen

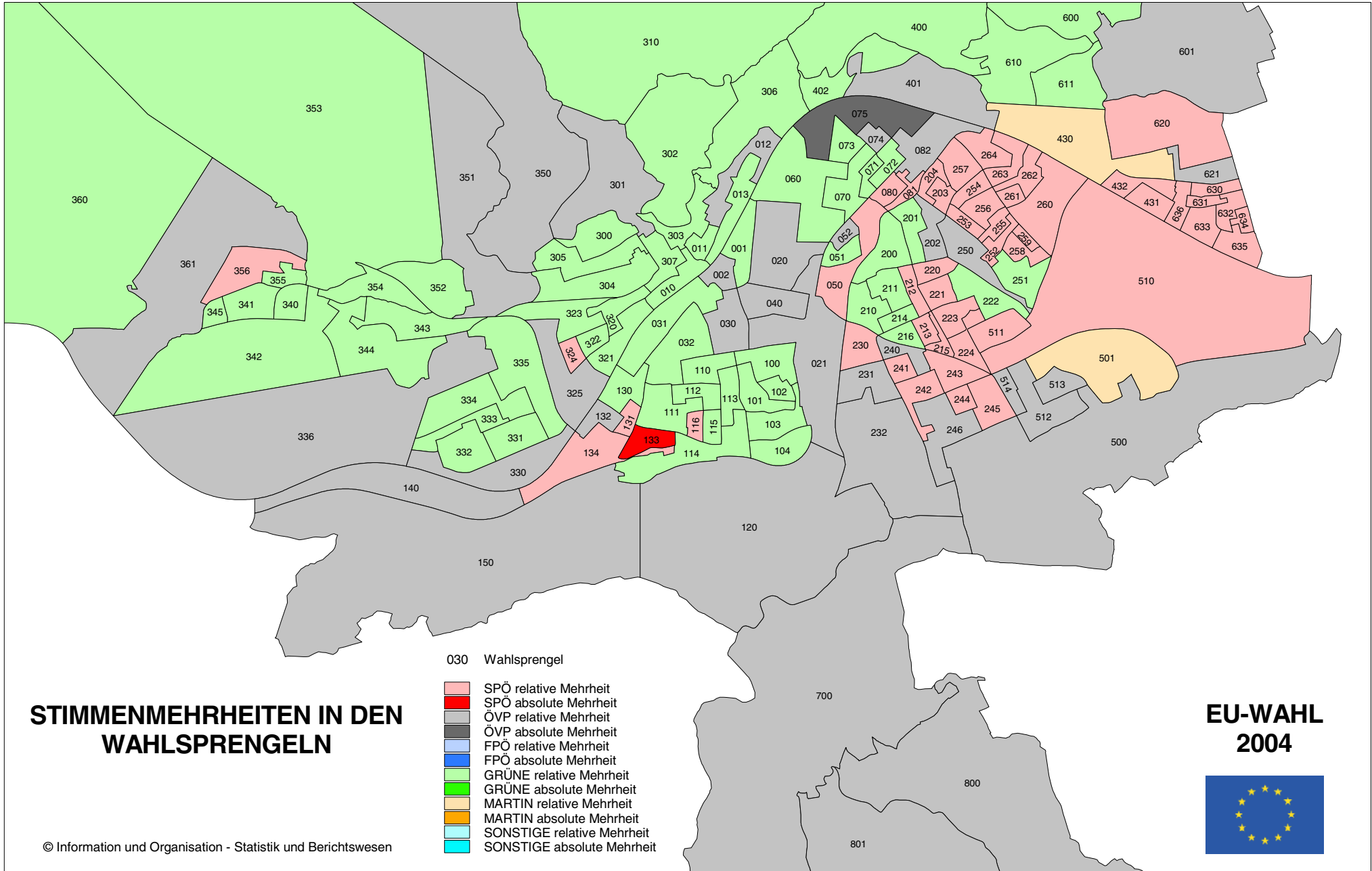
RathausGalerien, 5. Stock
Maria-Theresien-Straße 18
6010 Innsbruck

Für den Inhalt verantwortlich: Martin Geiler
Kartogramme: Referat GIS

Tel.: 0512/5360-5209 ; Fax: 0512/5360-1716

E-mail: information.organisation@magibk.at
Homepage der Stadt Innsbruck: www.innsbruck.at

Nachdruck, auch auszugsweise, nur mit Quellenangabe gestattet.

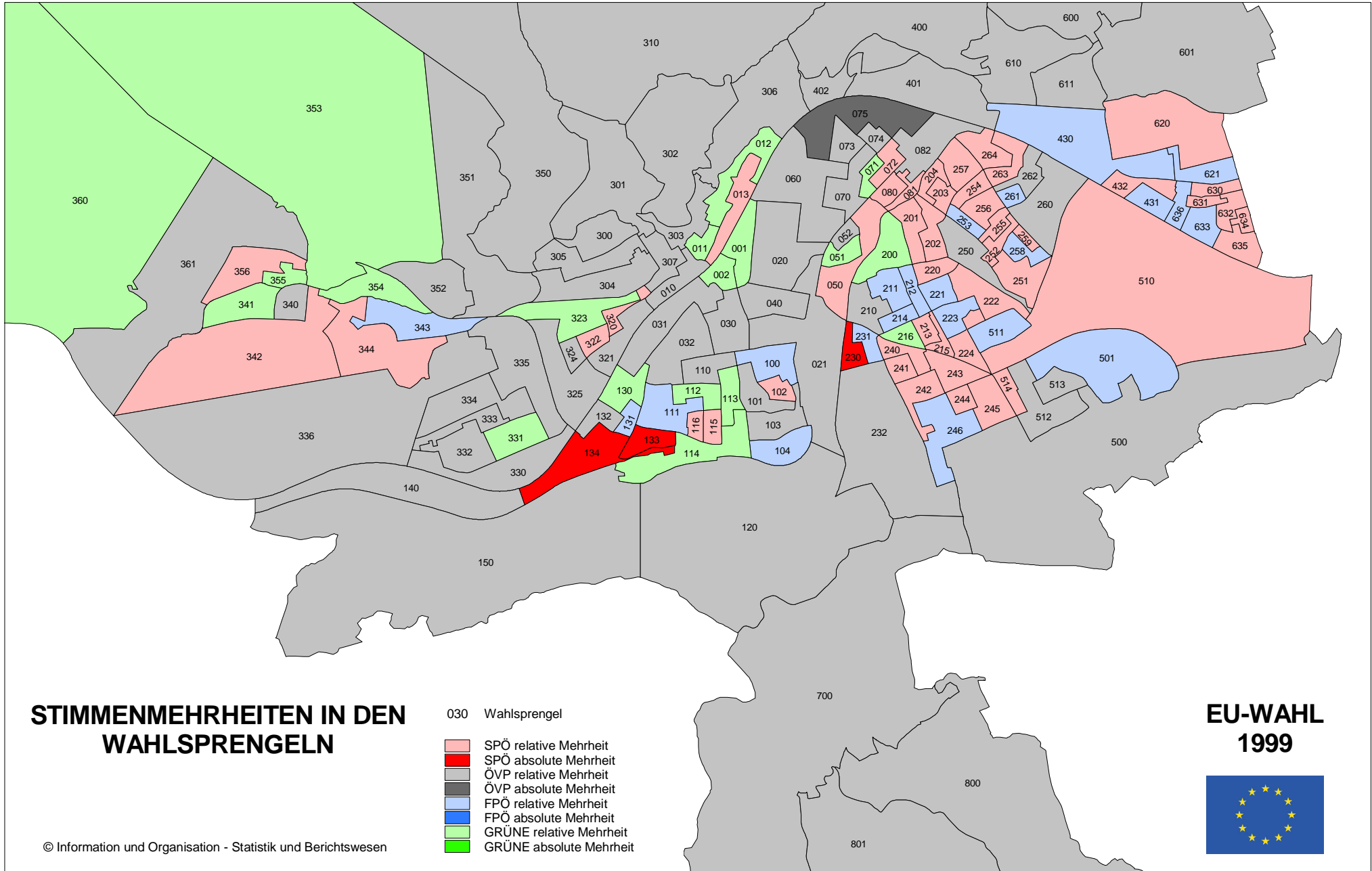


STIMMENMEHRHEITEN IN DEN WAHLSPRENGELN

- 030 Wahlsprengele
- SPÖ relative Mehrheit
- SPÖ absolute Mehrheit
- ÖVP relative Mehrheit
- ÖVP absolute Mehrheit
- FPÖ relative Mehrheit
- FPÖ absolute Mehrheit
- GRÜNE relative Mehrheit
- GRÜNE absolute Mehrheit
- MARTIN relative Mehrheit
- MARTIN absolute Mehrheit
- SONSTIGE relative Mehrheit
- SONSTIGE absolute Mehrheit

EU-WAHL 2004



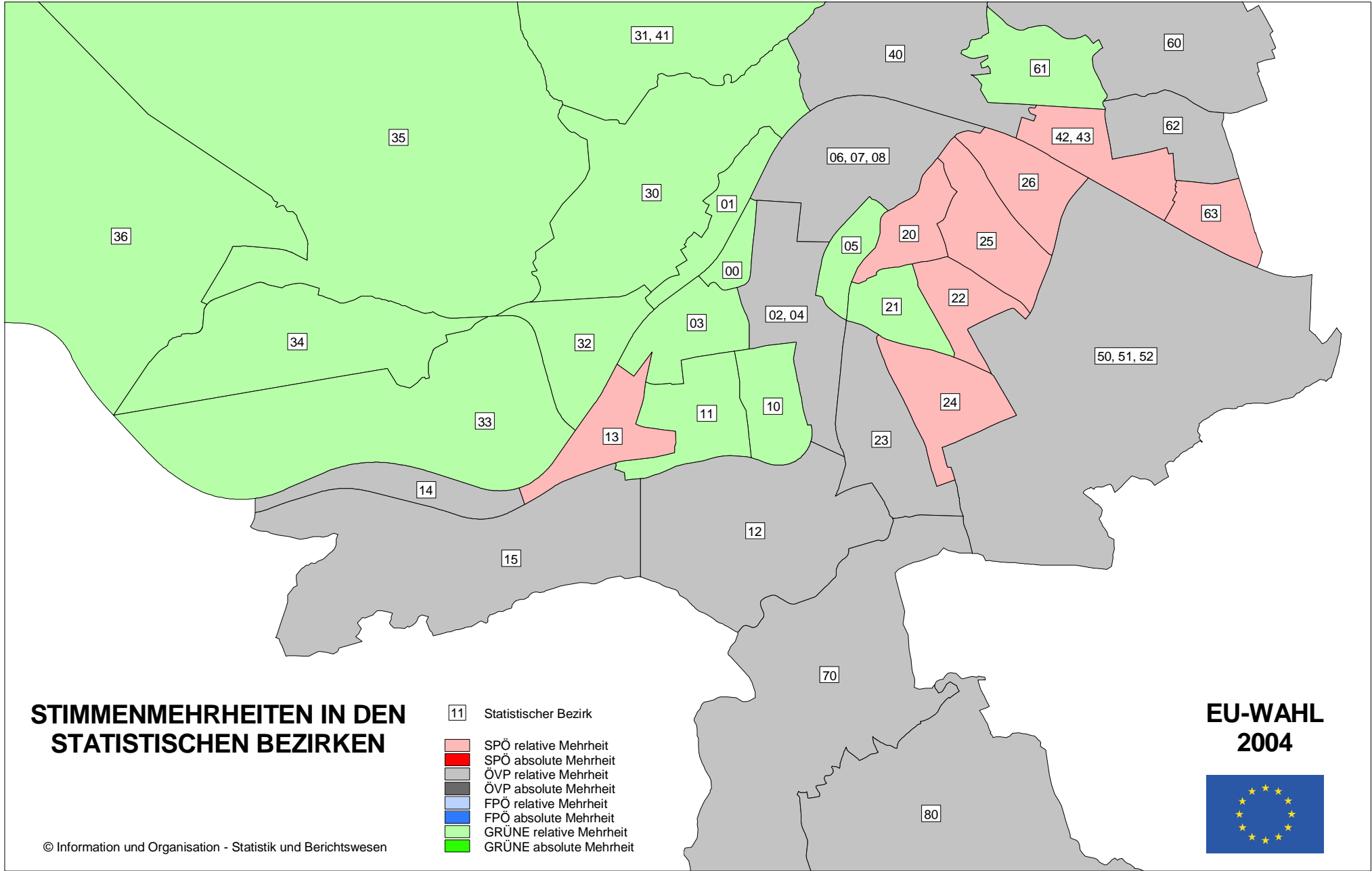


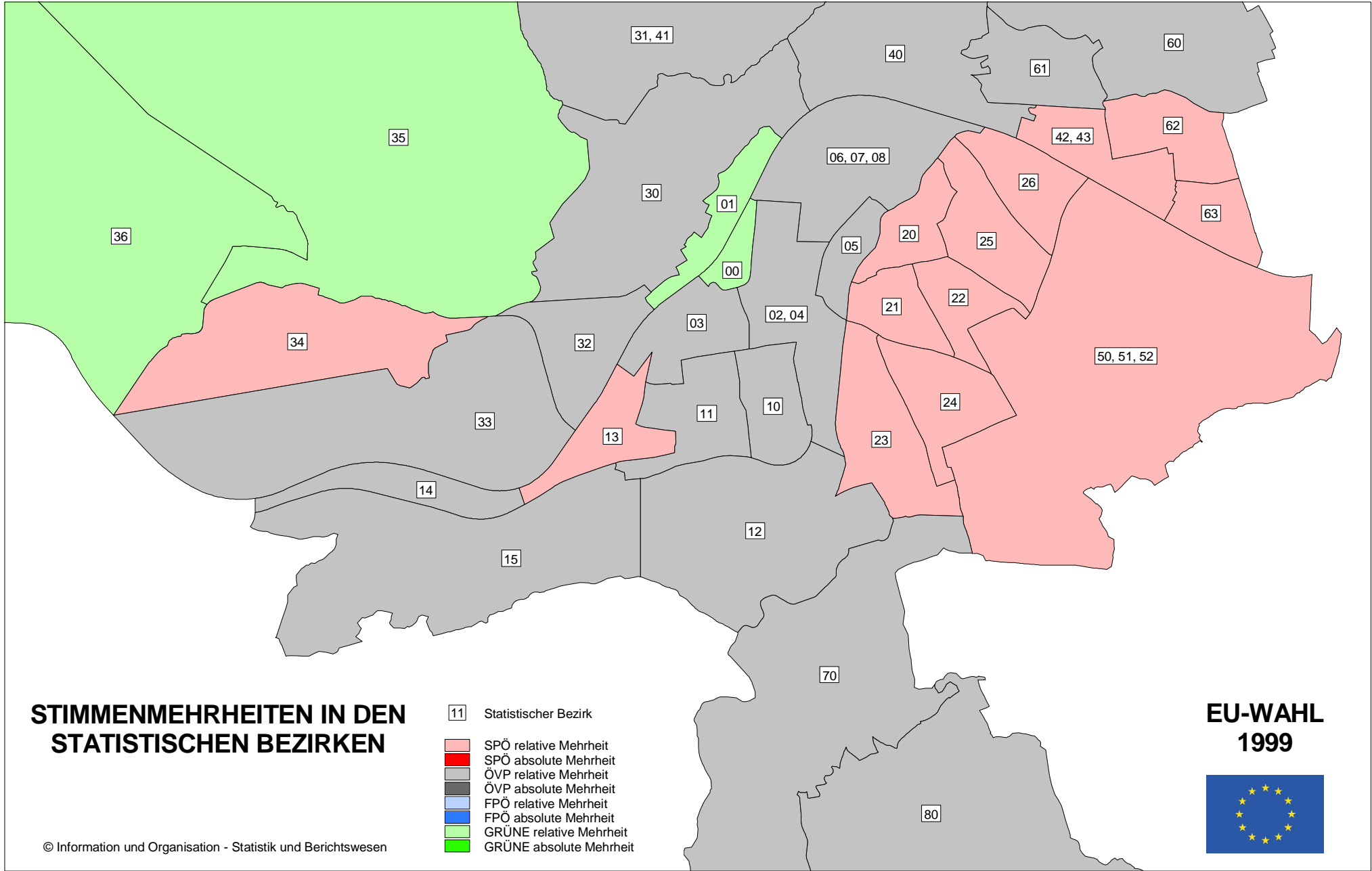
STIMMENMEHRHEITEN IN DEN WAHLSPRENGELN

- 030 Wahlsprengel
- SPÖ relative Mehrheit
- SPÖ absolute Mehrheit
- ÖVP relative Mehrheit
- ÖVP absolute Mehrheit
- FPÖ relative Mehrheit
- FPÖ absolute Mehrheit
- GRÜNE relative Mehrheit
- GRÜNE absolute Mehrheit

**EU-WAHL
1999**







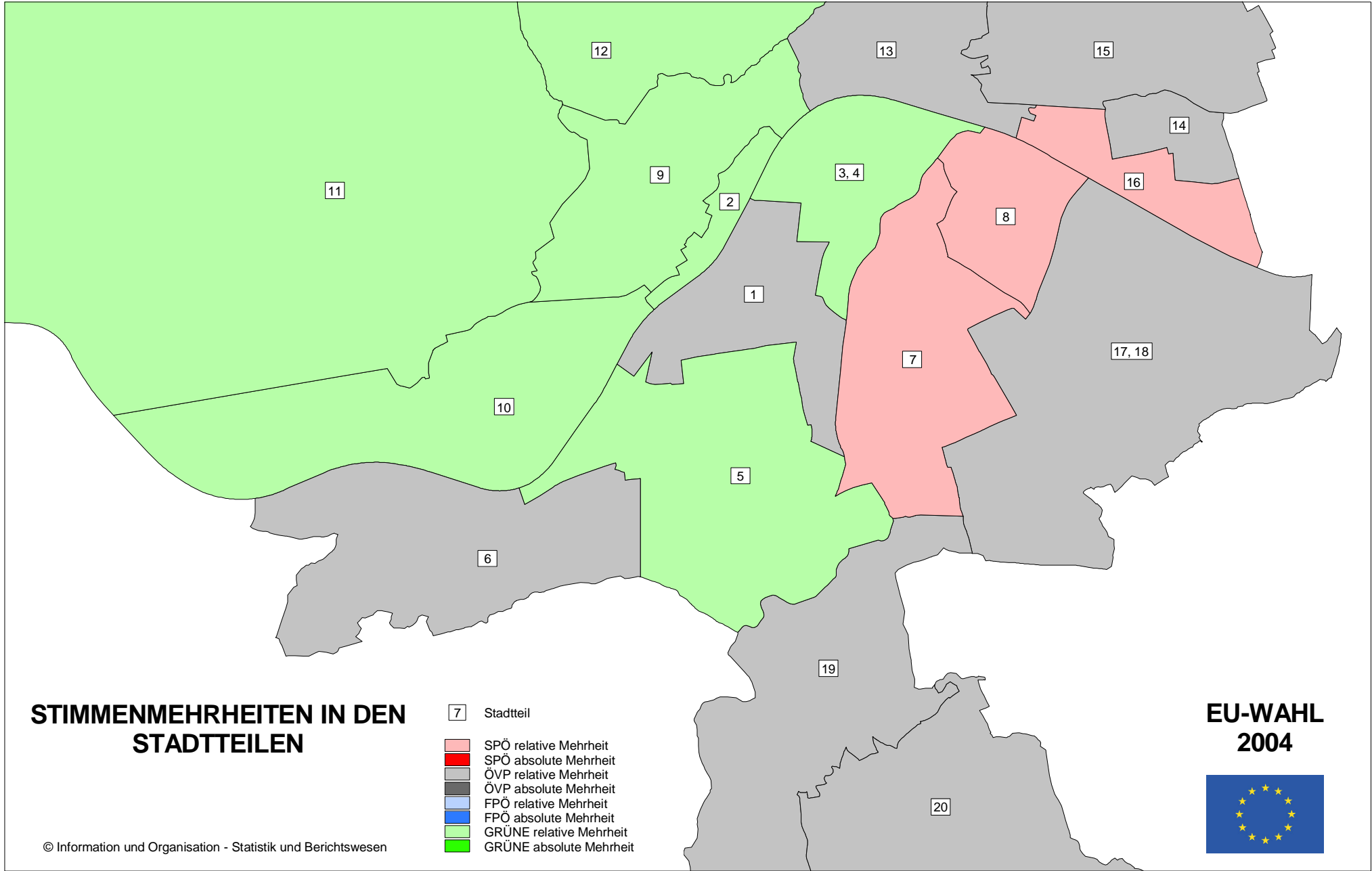
STIMMENMEHRHEITEN IN DEN STATISTISCHEN BEZIRKEN

- 11 Statistischer Bezirk
- SPÖ relative Mehrheit
- SPÖ absolute Mehrheit
- ÖVP relative Mehrheit
- ÖVP absolute Mehrheit
- FPÖ relative Mehrheit
- FPÖ absolute Mehrheit
- GRÜNE relative Mehrheit
- GRÜNE absolute Mehrheit

© Information und Organisation - Statistik und Berichtswesen

EU-WAHL 1999



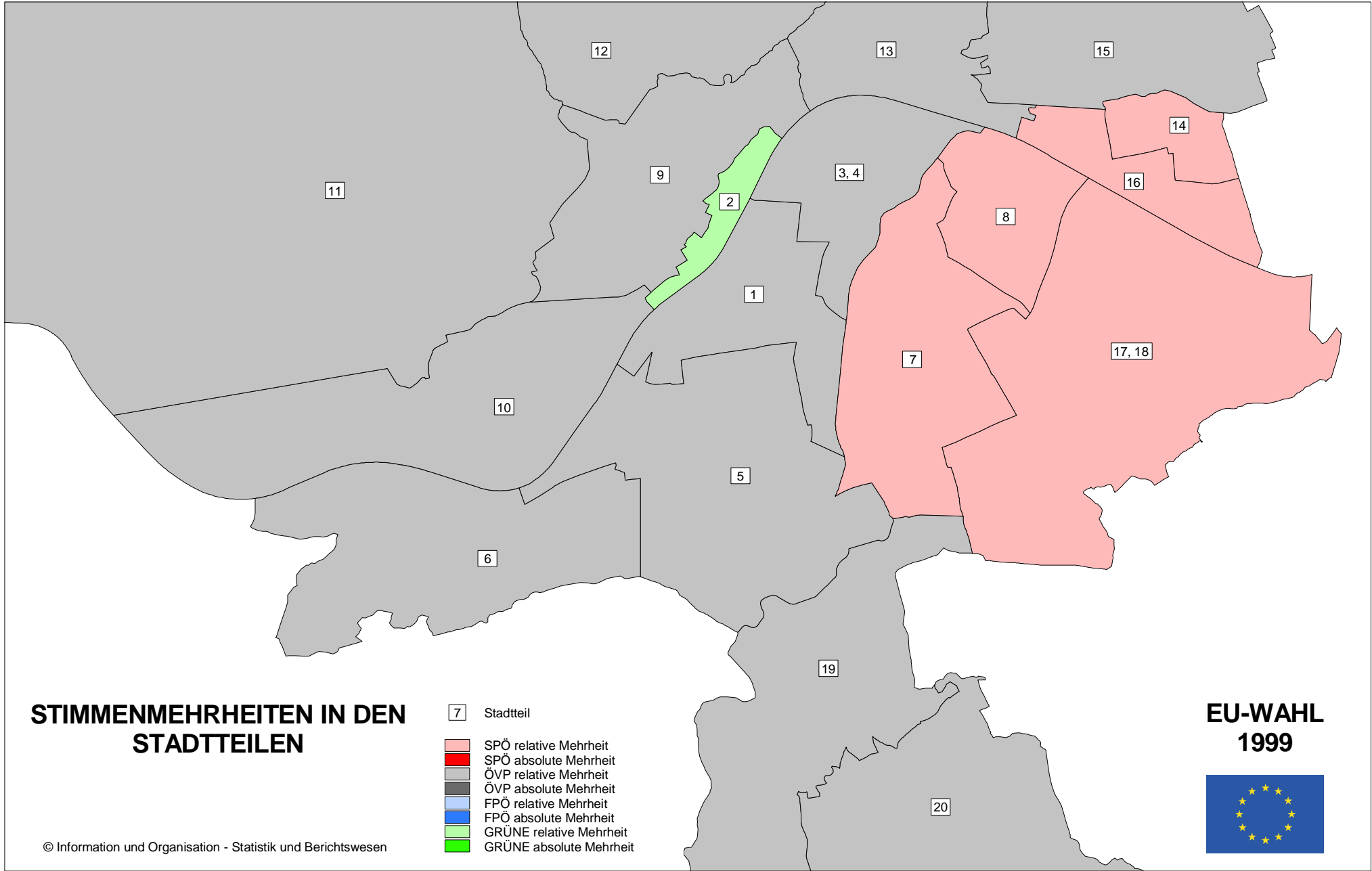


STIMMENMEHRHEITEN IN DEN STADTTEILEN

- 7 Stadtteil
- SPÖ relative Mehrheit
- SPÖ absolute Mehrheit
- ÖVP relative Mehrheit
- ÖVP absolute Mehrheit
- FPÖ relative Mehrheit
- FPÖ absolute Mehrheit
- GRÜNE relative Mehrheit
- GRÜNE absolute Mehrheit

EU-WAHL 2004





STIMMENMEHRHEITEN IN DEN STADTTEILEN

- 7 Stadtteil
- SPÖ relative Mehrheit
- SPÖ absolute Mehrheit
- ÖVP relative Mehrheit
- ÖVP absolute Mehrheit
- FPÖ relative Mehrheit
- FPÖ absolute Mehrheit
- GRÜNE relative Mehrheit
- GRÜNE absolute Mehrheit

EU-WAHL 1999





**STIMMENANTEILE
IN DEN WAHLSPRENGELN**

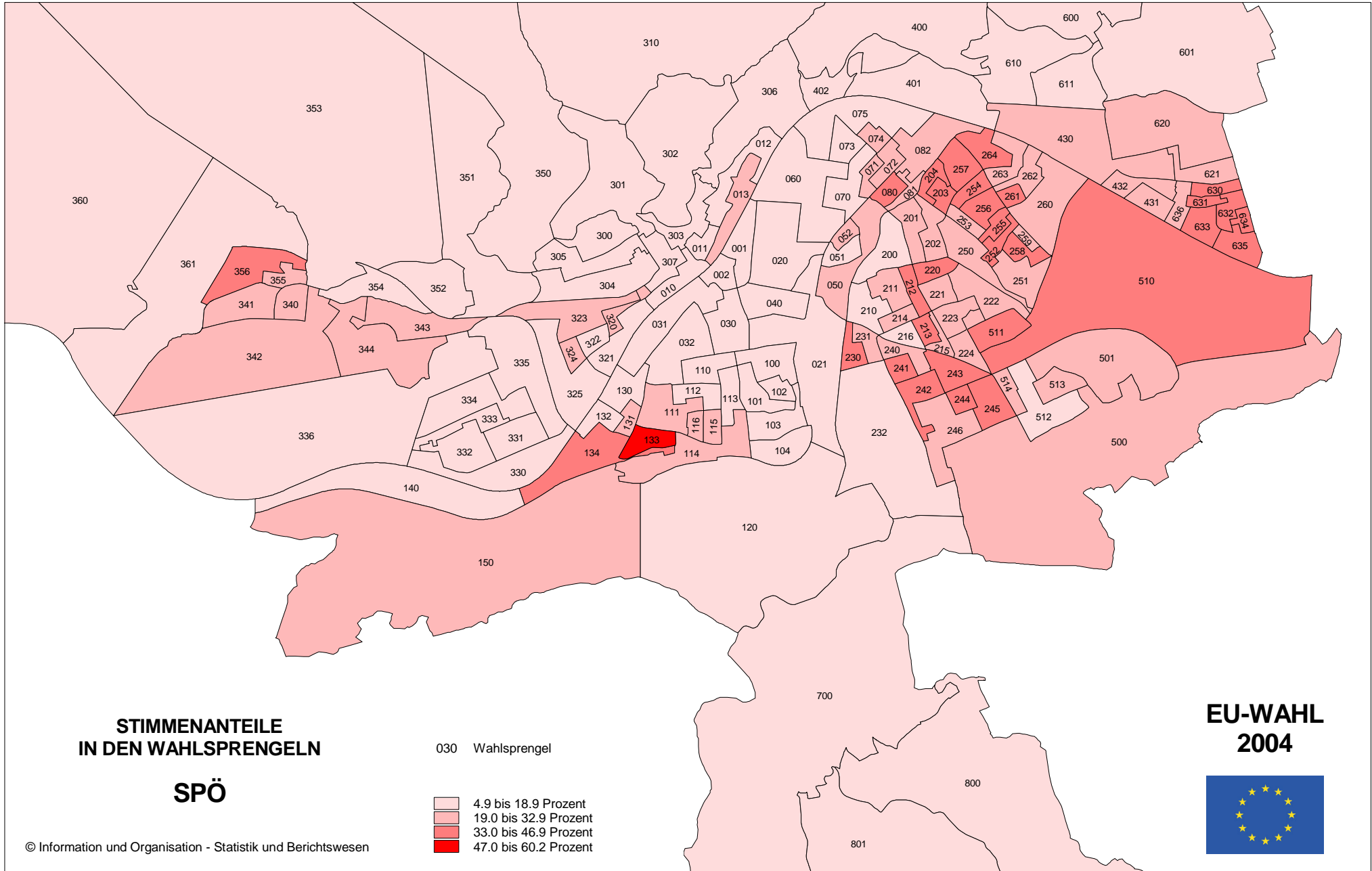
ÖVP

030 Wahlsprengel

- 7.5 bis 18.9 Prozent
- 19.0 bis 29.9 Prozent
- 30.0 bis 40.9 Prozent
- 41.0 bis 52.8 Prozent

**EU-WAHL
2004**





**STIMMENANTEILE
IN DEN WAHLSPRENGELN**

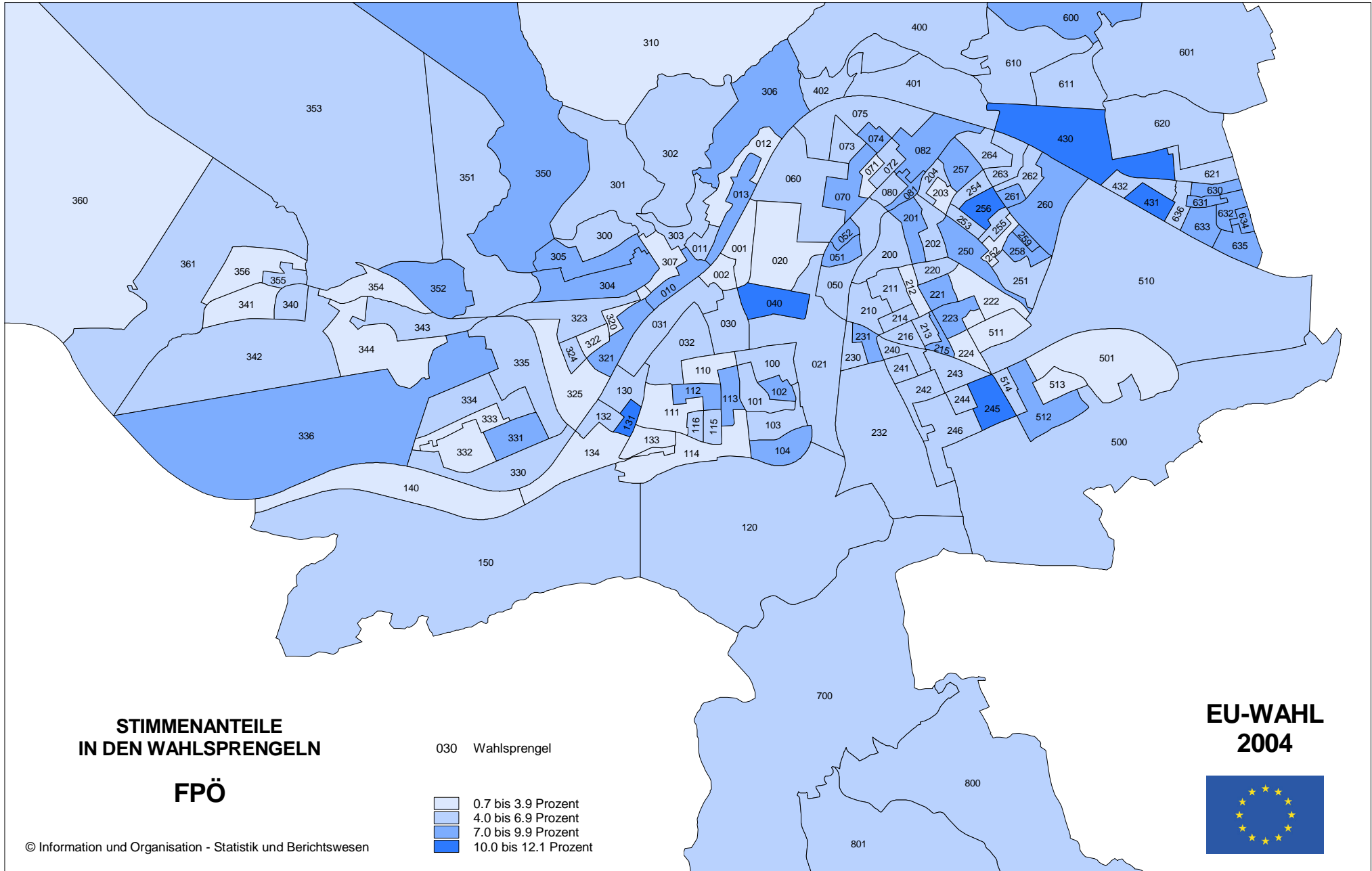
SPÖ

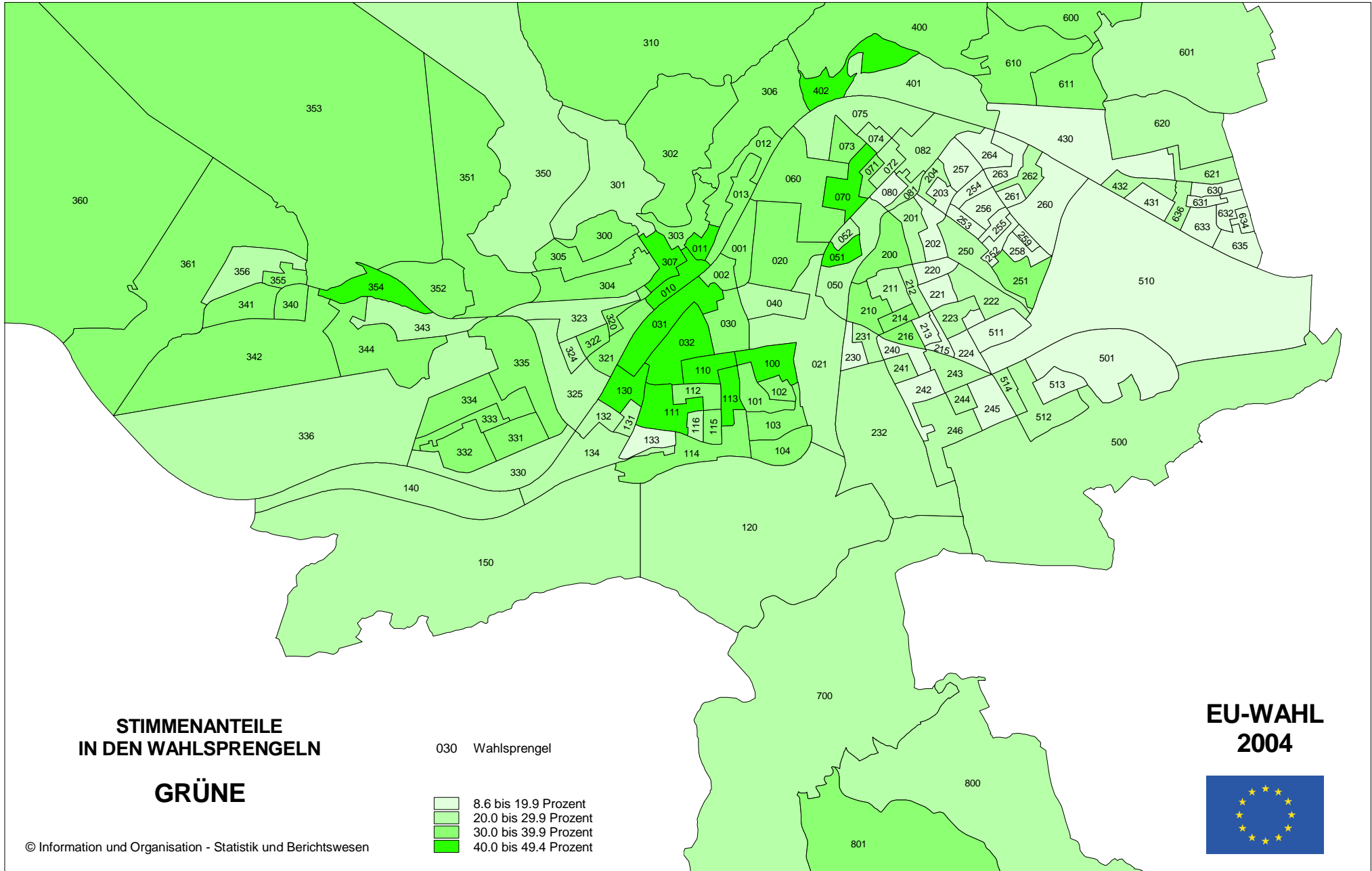
030 Wahlsprengel

- 4.9 bis 18.9 Prozent
- 19.0 bis 32.9 Prozent
- 33.0 bis 46.9 Prozent
- 47.0 bis 60.2 Prozent

**EU-WAHL
2004**







**STIMMENANTEILE
IN DEN WAHLSPRENGELN**

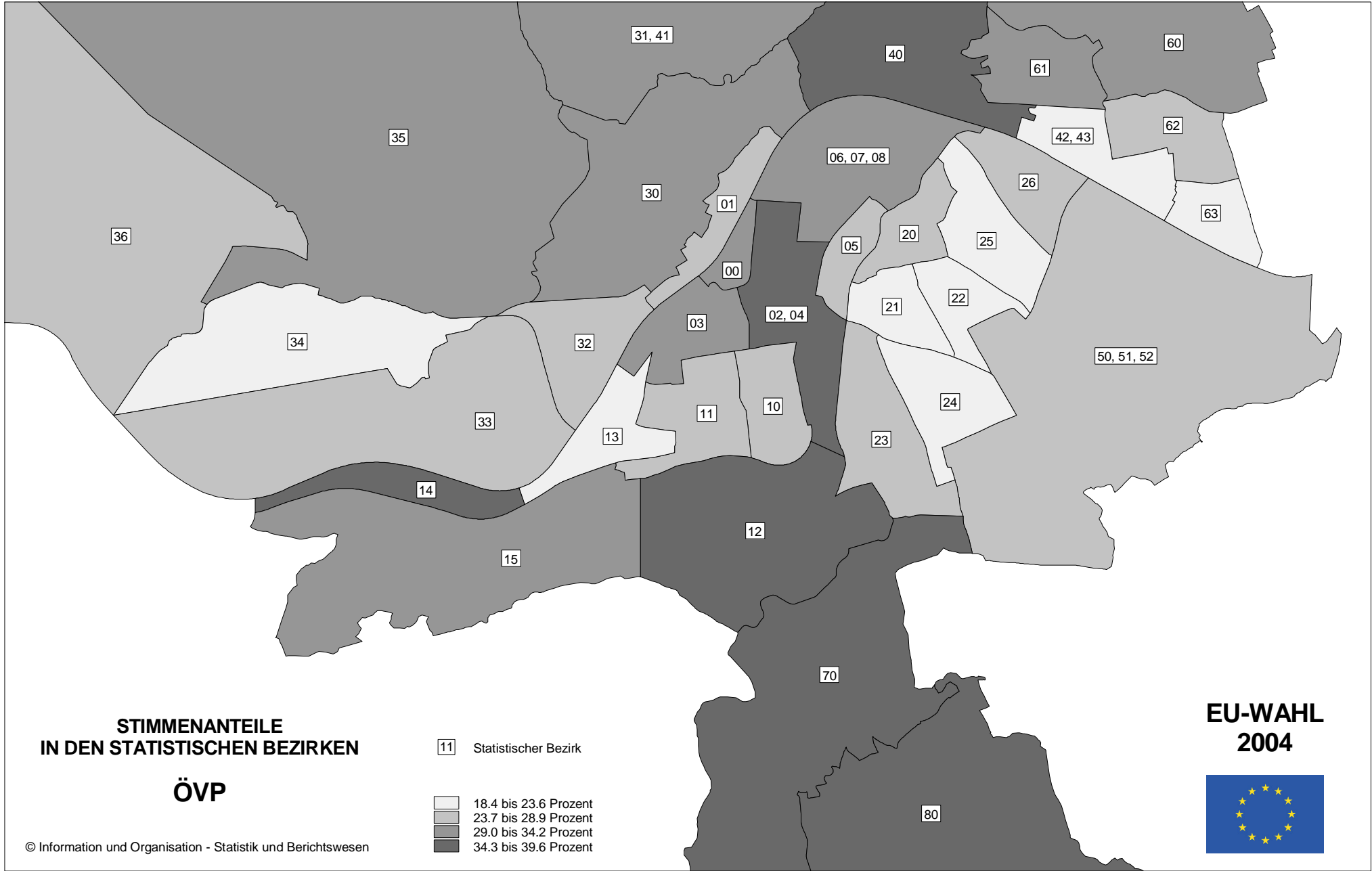
GRÜNE

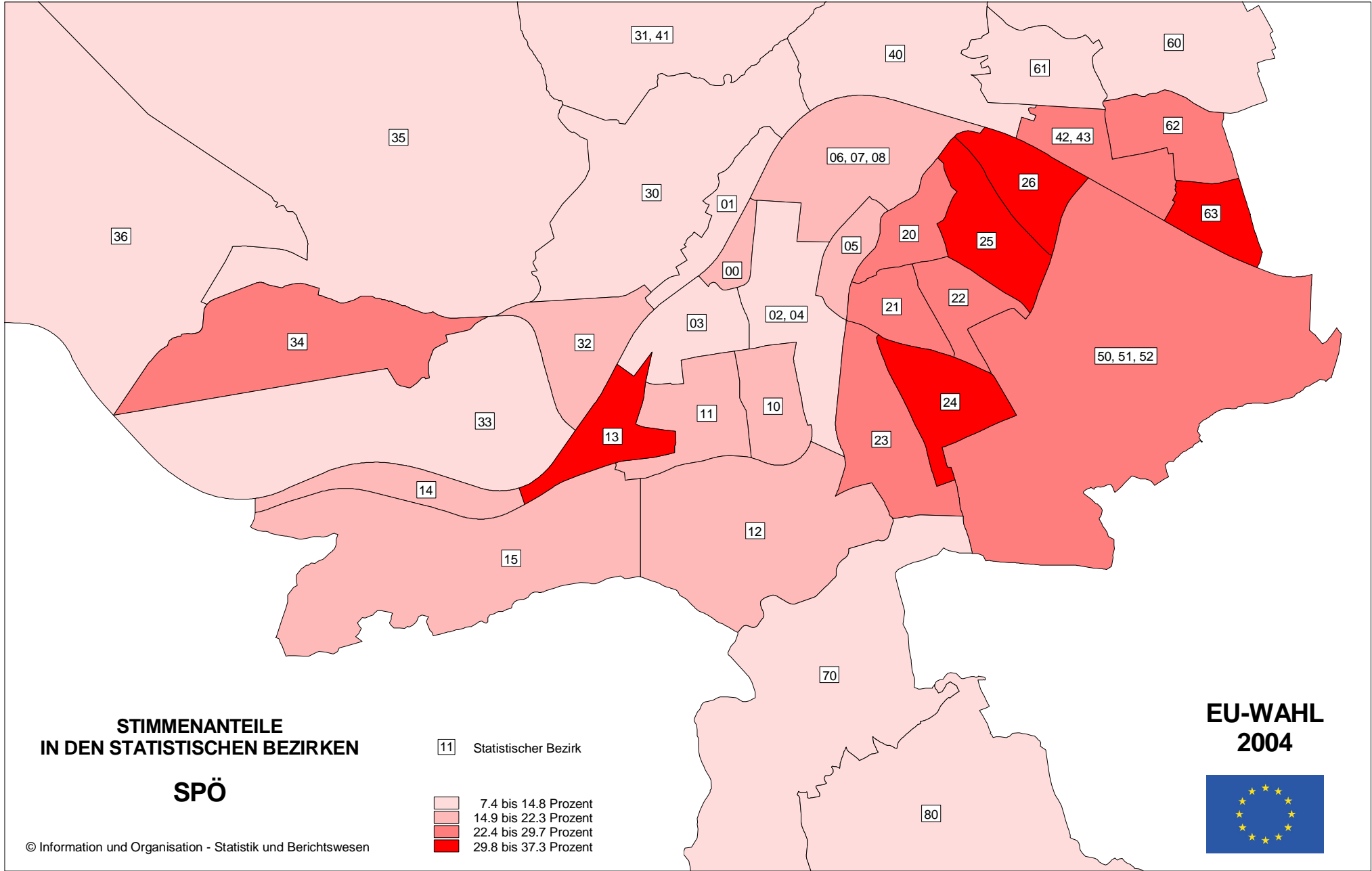
030 Wahlsprengel

- 8.6 bis 19.9 Prozent
- 20.0 bis 29.9 Prozent
- 30.0 bis 39.9 Prozent
- 40.0 bis 49.4 Prozent

**EU-WAHL
2004**







36

35

31, 41

40

60

61

06, 07, 08

42, 43

62

30

01

26

63

00

05

20

25

03

02, 04

21

22

34

32

11

10

50, 51, 52

33

13

24

23

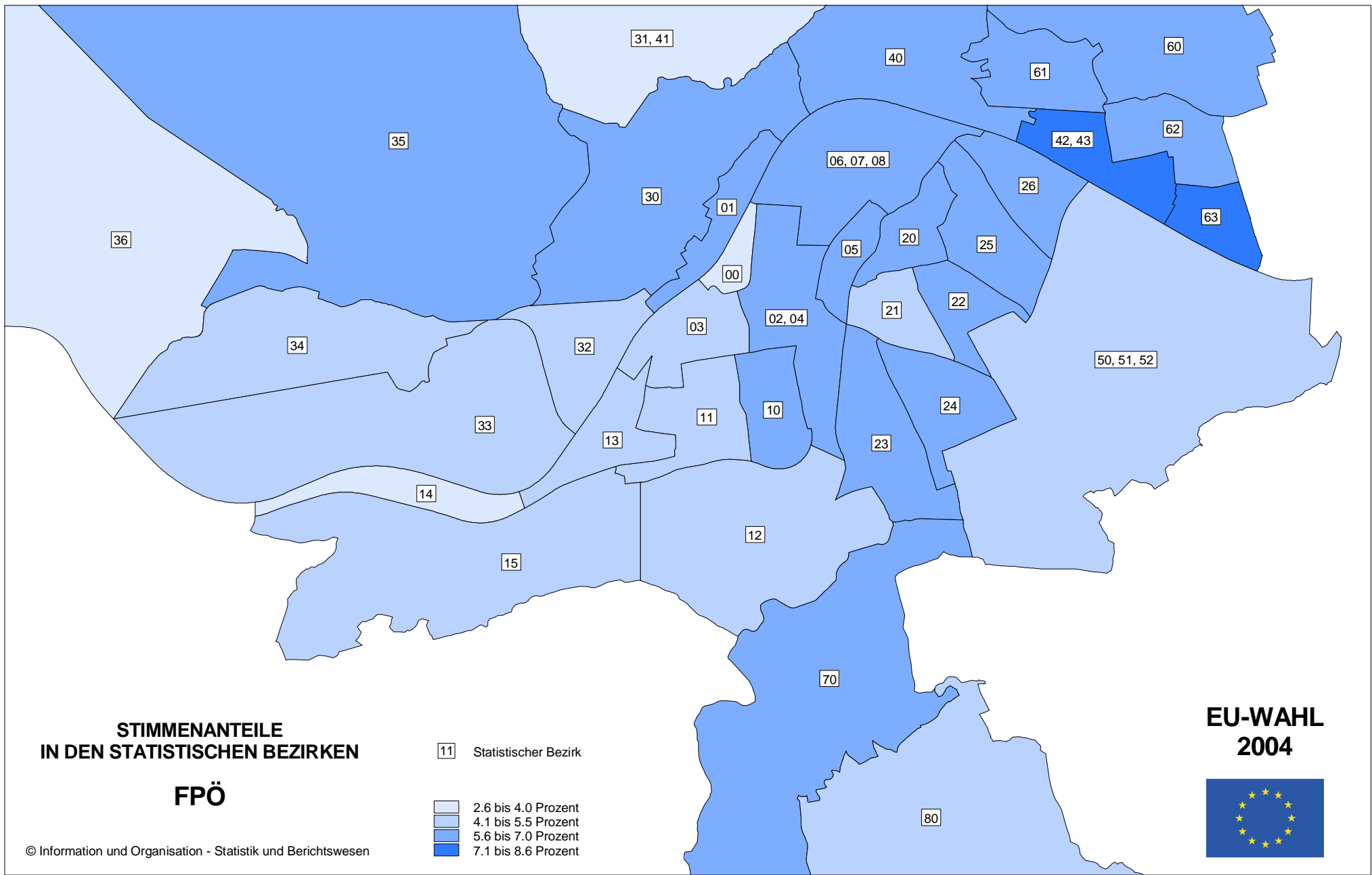
14

12

15

70

80



36

35

31, 41

40

60

61

62

42, 43

06, 07, 08

30

01

26

63

00

05

20

25

34

32

03

02, 04

21

22

50, 51, 52

33

11

10

24

13

23

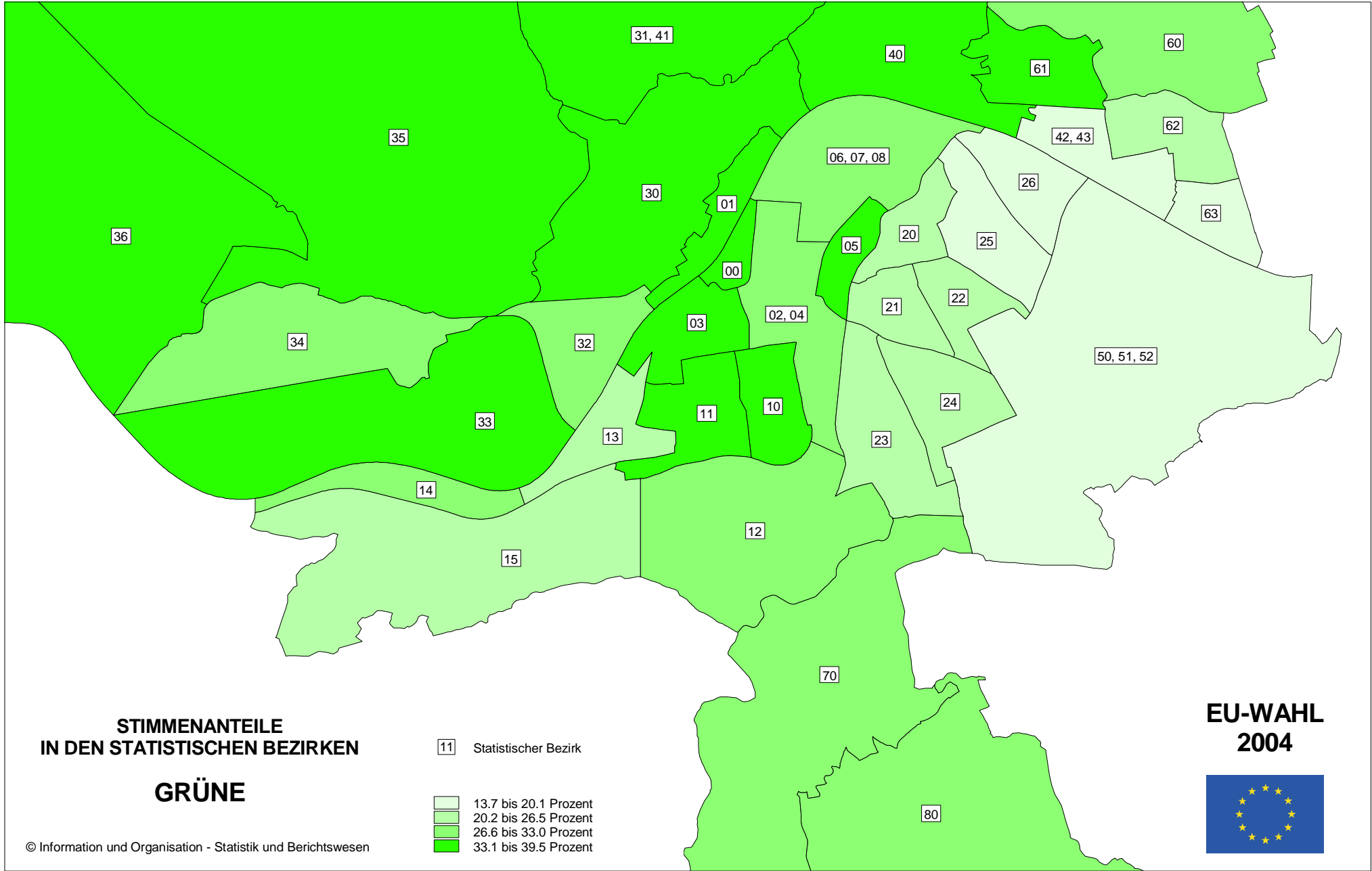
14

12

15

70

80



36

35

31, 41

40

60

61

62

42, 43

06, 07, 08

26

30

01

63

00

20

25

05

02, 04

21

22

03

34

32

50, 51, 52

33

11

10

24

13

23

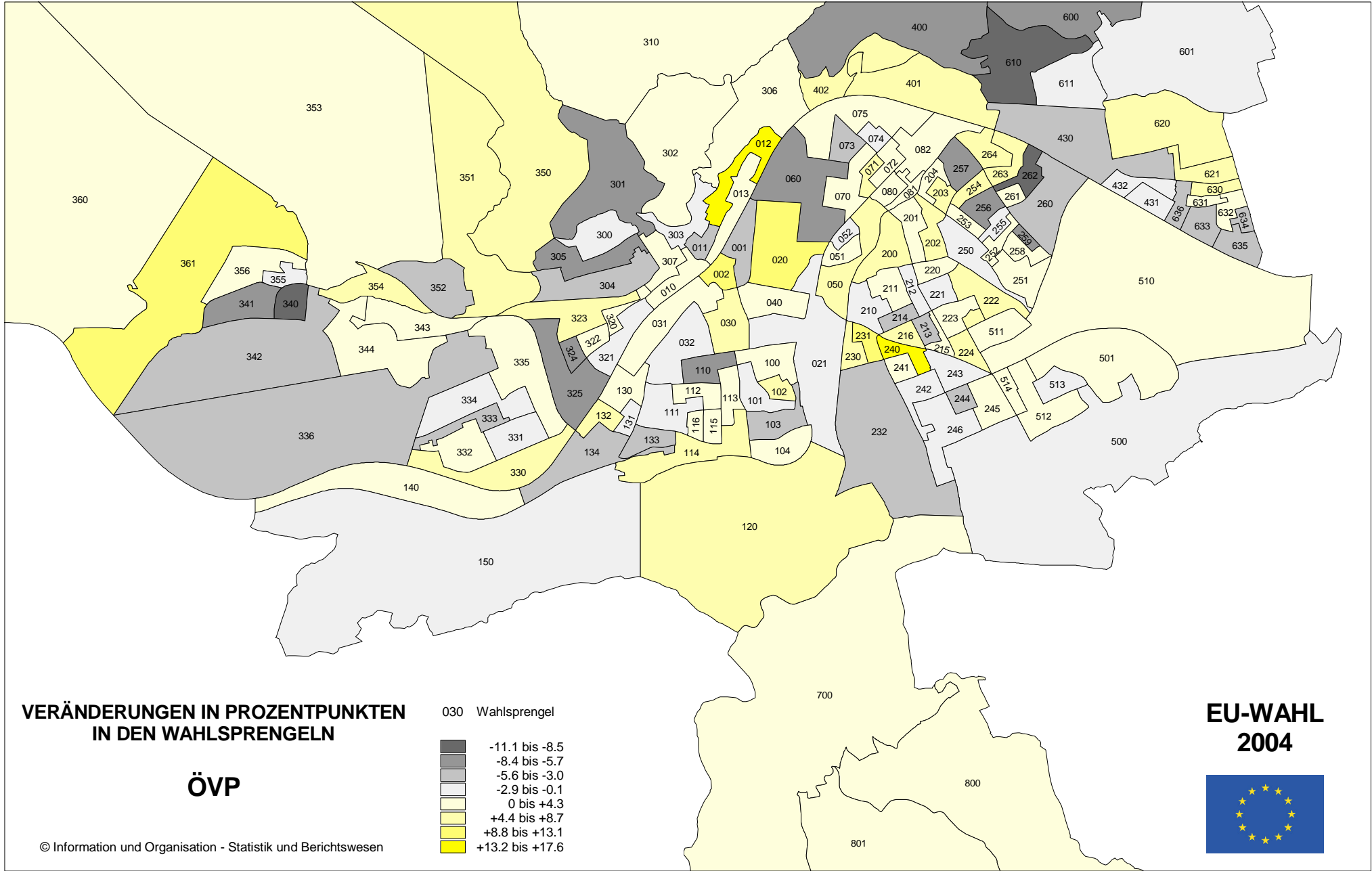
14

12

15

70

80



**VERÄNDERUNGEN IN PROZENTPUNKTEN
IN DEN WAHLSPRENGELN**

ÖVP

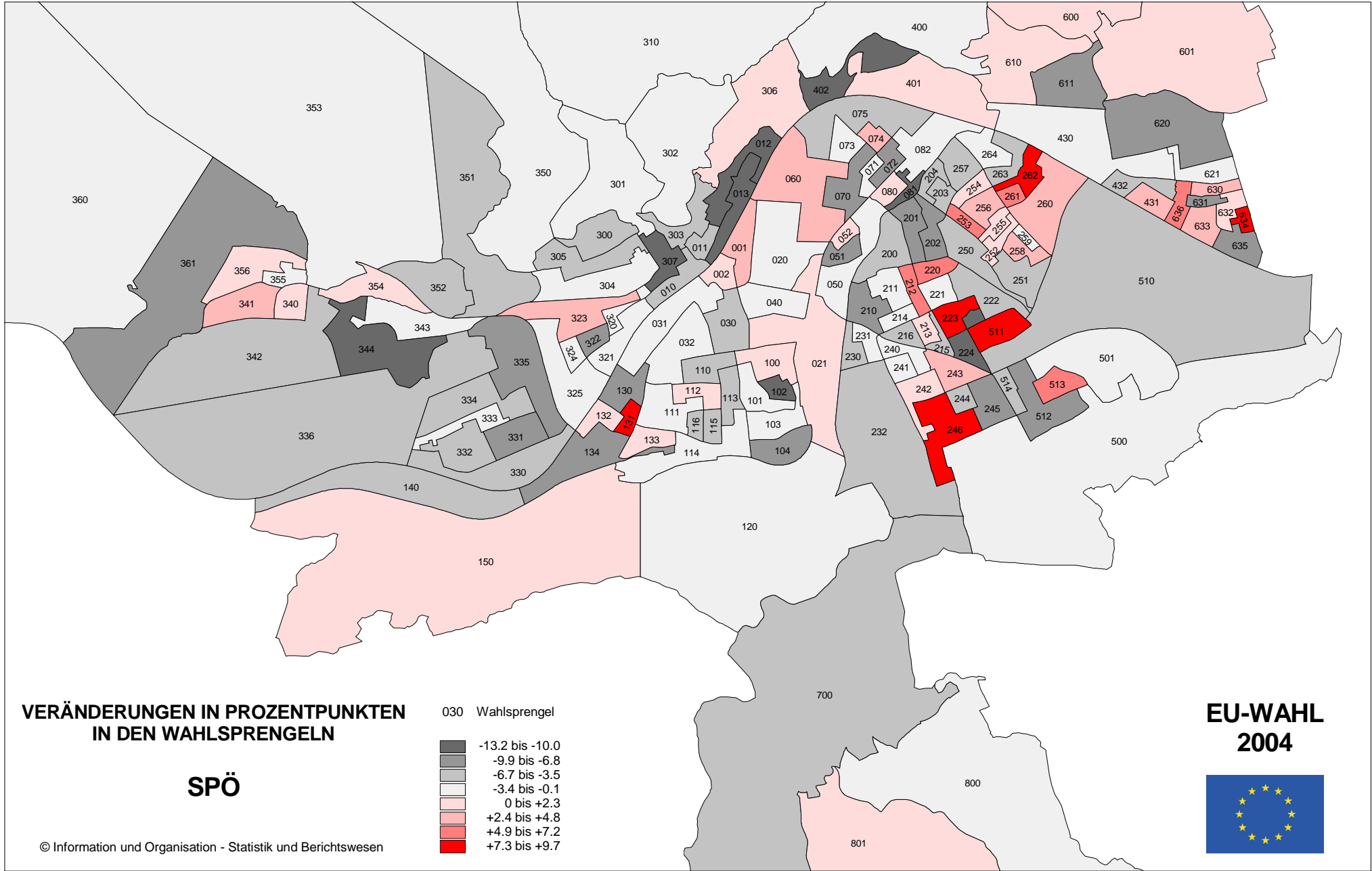
© Information und Organisation - Statistik und Berichtswesen

030 Wahlsprengel

- 11.1 bis -8.5
- 8.4 bis -5.7
- 5.6 bis -3.0
- 2.9 bis -0.1
- 0 bis +4.3
- +4.4 bis +8.7
- +8.8 bis +13.1
- +13.2 bis +17.6

**EU-WAHL
2004**





**VERÄNDERUNGEN IN PROZENTPUNKTEN
IN DEN WAHLSPRENGELN**

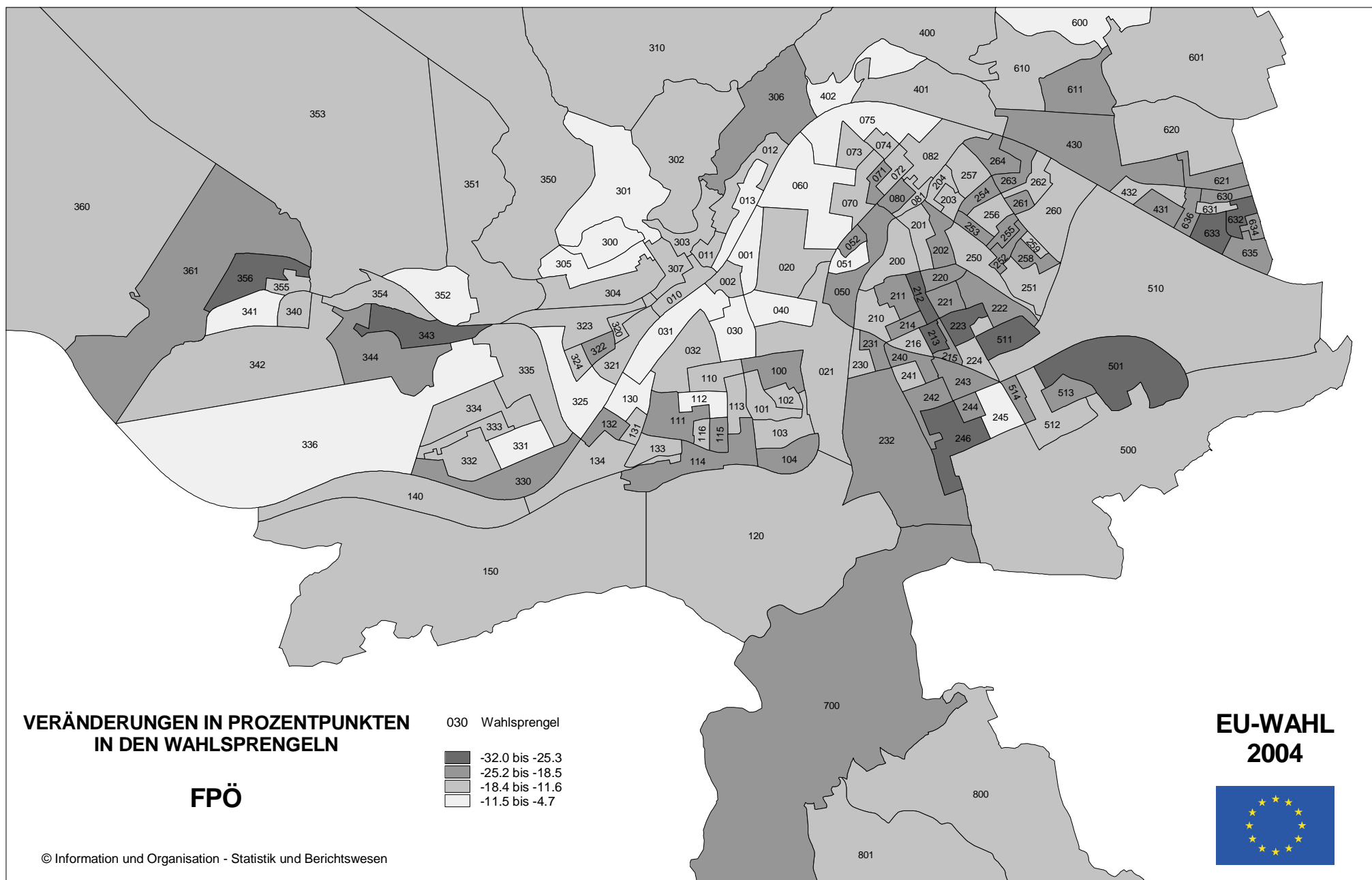
SPÖ

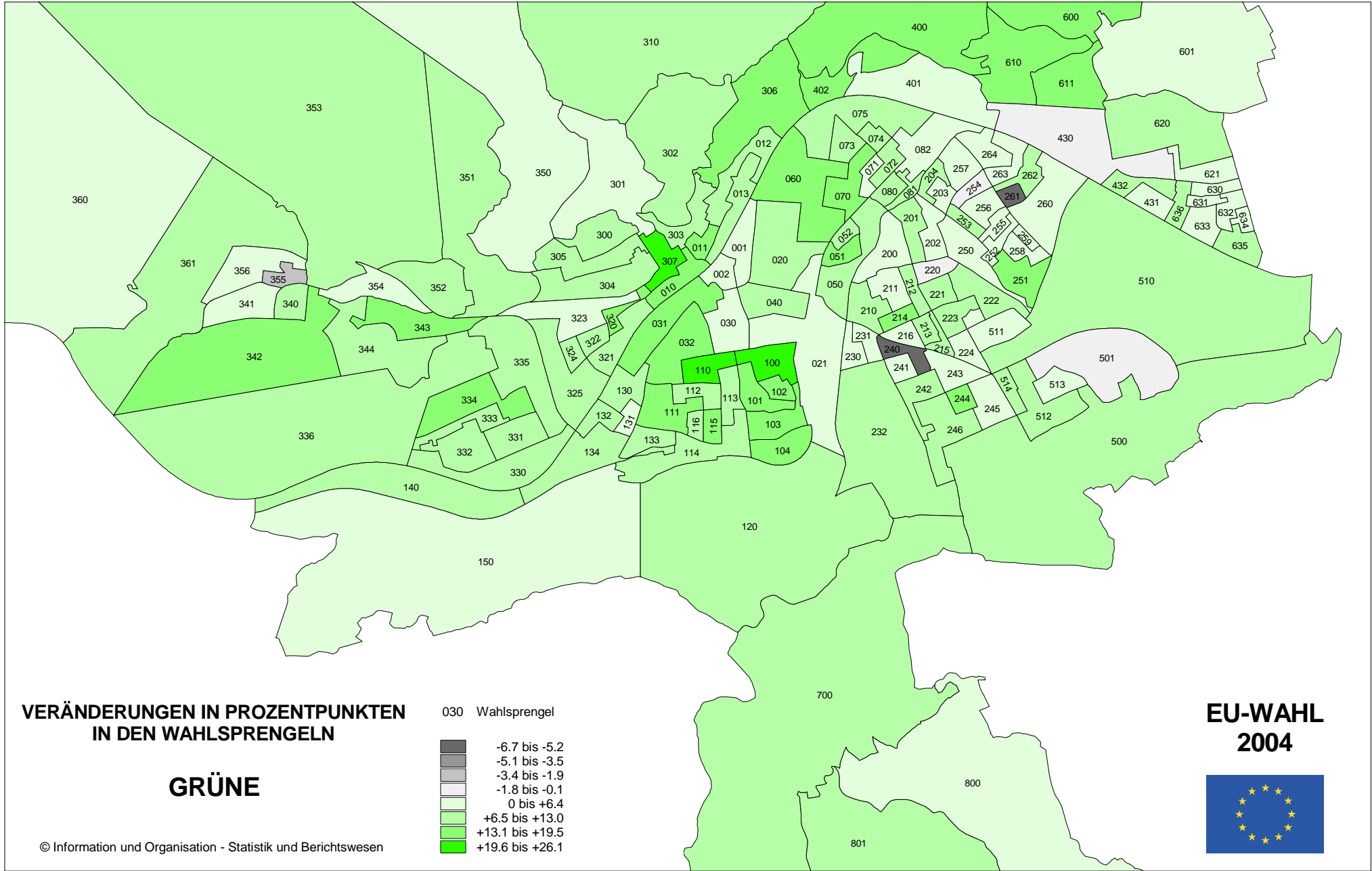
030 Wahlsprengel

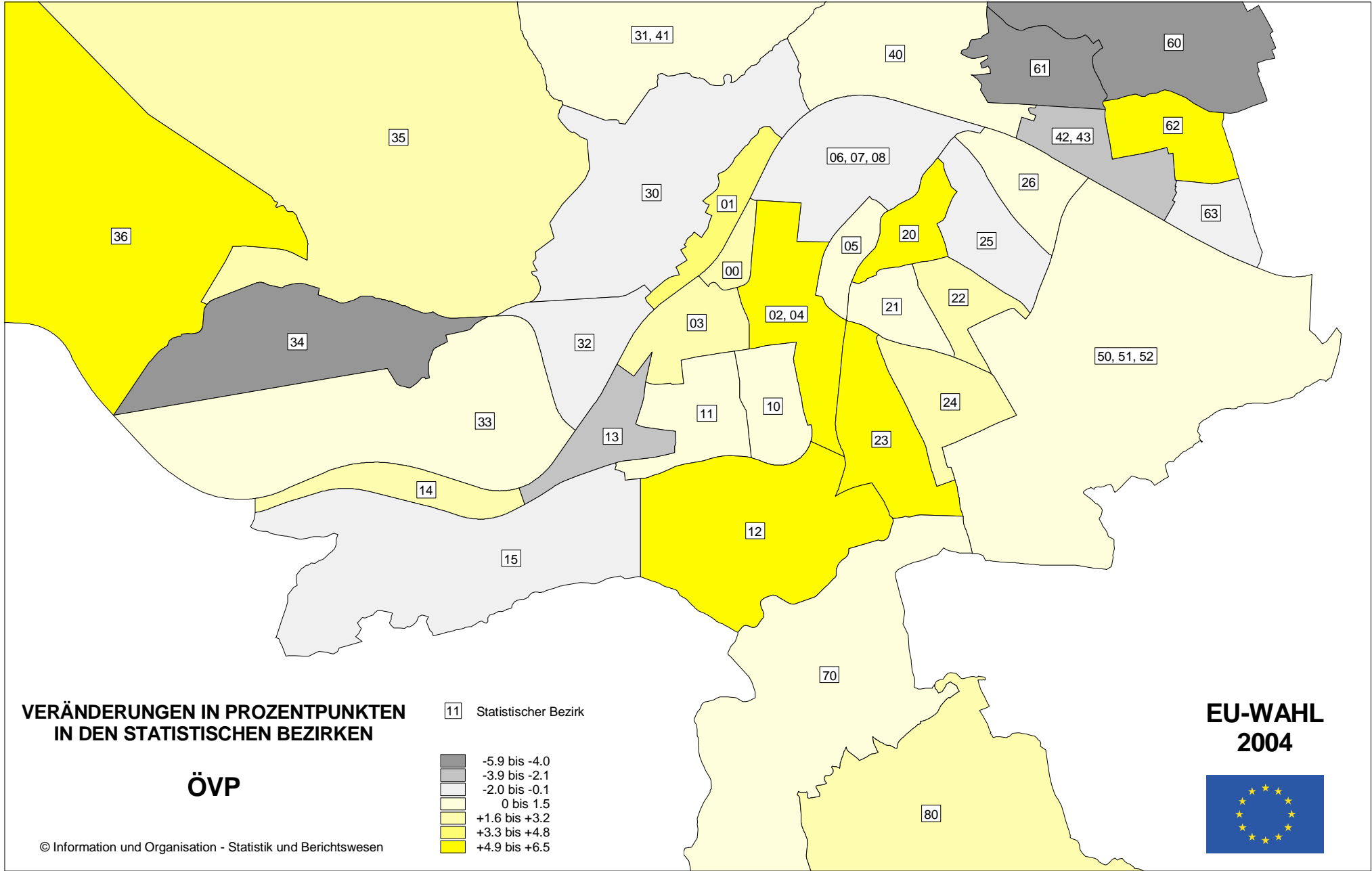
- 13.2 bis -10.0
- 9.9 bis -6.8
- 6.7 bis -3.5
- 3.4 bis -0.1
- 0 bis +2.3
- +2.4 bis +4.8
- +4.9 bis +7.2
- +7.3 bis +9.7

**EU-WAHL
2004**









36

35

31, 41

40

61

60

06, 07, 08

42, 43

62

30

01

26

63

05

20

25

34

32

03

02, 04

21

22

50, 51, 52

33

11

10

24

13

23

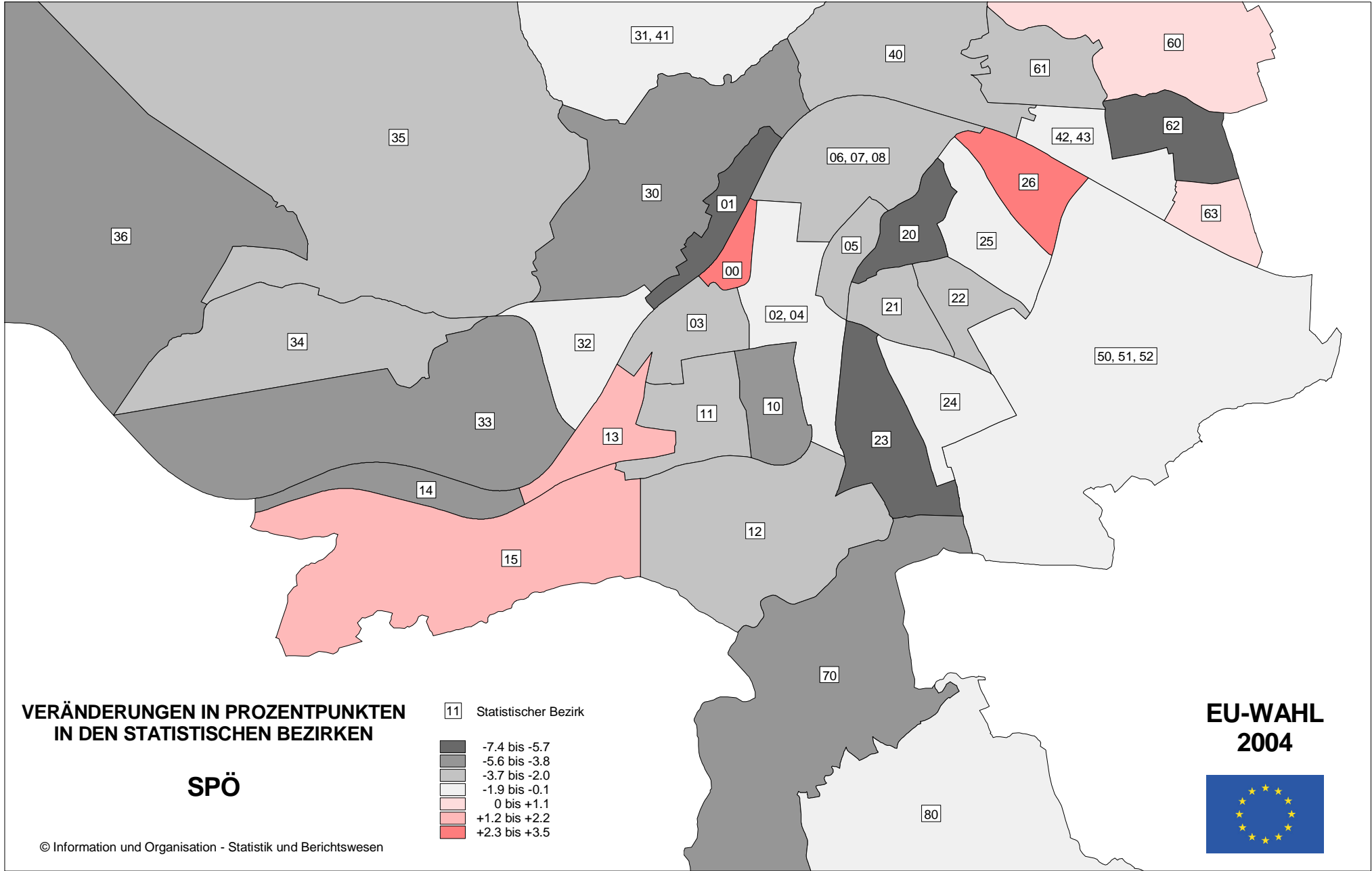
14

12

15

70

80



**VERÄNDERUNGEN IN PROZENTPUNKTEN
IN DEN STATISTISCHEN BEZIRKEN**

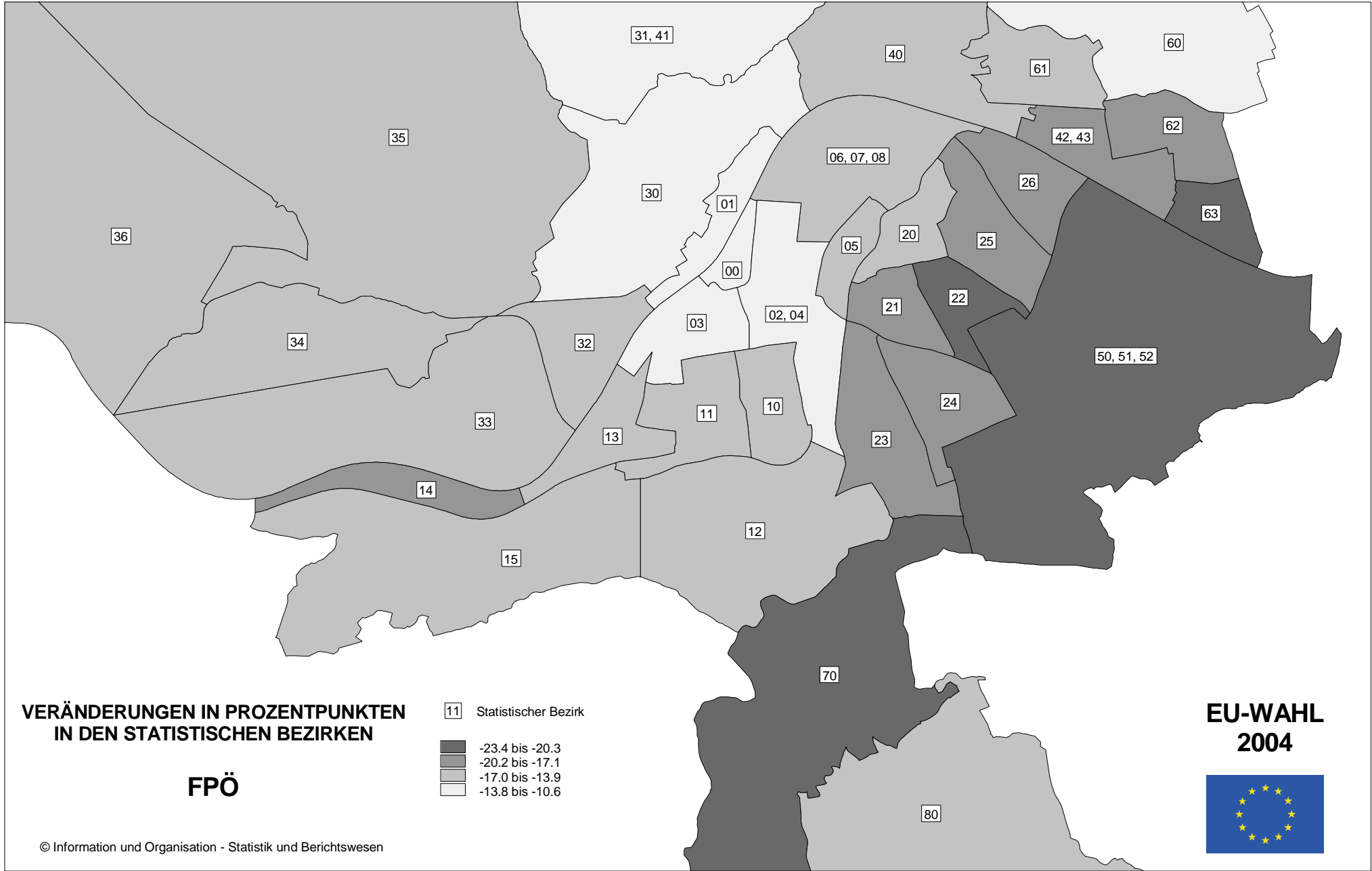
SPÖ

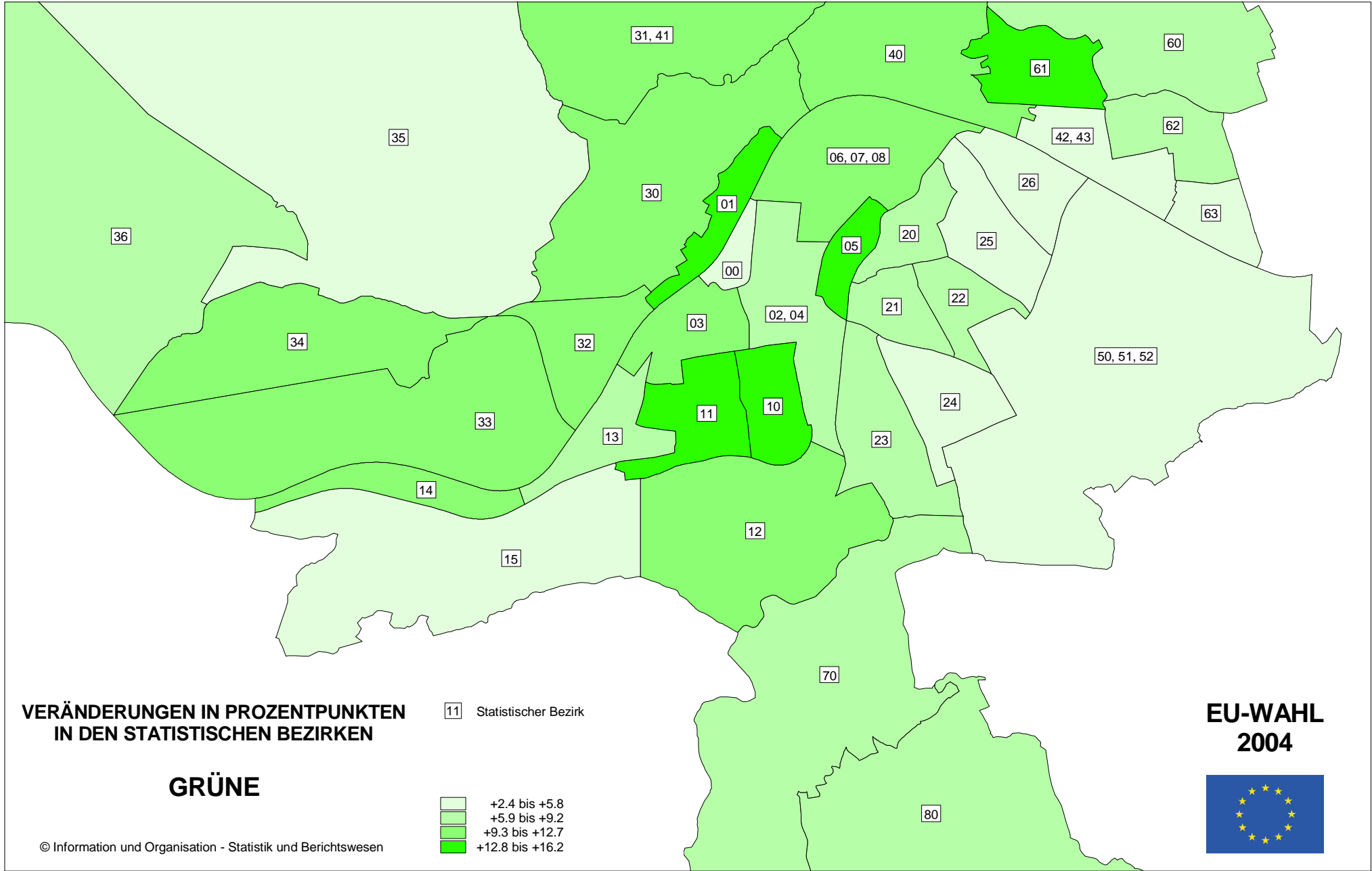
11 Statistischer Bezirk

- 7.4 bis -5.7
- 5.6 bis -3.8
- 3.7 bis -2.0
- 1.9 bis -0.1
- 0 bis +1.1
- +1.2 bis +2.2
- +2.3 bis +3.5

**EU-WAHL
2004**







11 Statistischer Bezirk

Räumliches Bezugssystem

Katastralgemeinde		Stadtteil		Statistischer Bezirk		Wahl- sprengel
Nr.	Name	Nr.	Name	Nr.	Name	
0	Innsbruck	1	Innenstadt	00	Altstadt	001,002
		2	Mariahilf- St. Nikolaus	01	Linkes-Innufer	010-013
		1	Innenstadt	02	Innere-Stadt-Nord	1)
		"	"	03	Innere-Stadt-West	030-032
		"	"	04	Innere-Stadt-Ost	020,021,040
		3	Dreiheiligen- Schlachthof	05	Dreiheiligen	050-052
		4	Saggen	06	Saggen-West	060-082
		"	"	07	Saggen-Nord	2)
1	Wilten	3	Dreiheiligen- Schlachthof	08	Saggen-Ost	2)
		5	Wilten	10	Wilten-Ost	100-104
		"	"	11	Wilten -Mitte	110-116
		"	"	12	Wilten-Süd	120
		"	"	13	Wilten-West	130-134
		6	Sieglanger/Mentlberg	14	Sieglanger	140
		"	"	15	Wiltenberg	150
2	Pradl	7	Pradl	20	Pradl-Nord	200-204
		8	Reichenau	25	Reichenau-West	250-259
		"	"	26	Reichenau-Ost	260-264
		7	Pradl	21	Pradl-Mitte-West	210-216
		"	"	22	Pradl-Mitte-Ost	220-224
		"	"	23	Pradl-Süd	230-232
		"	"	24	Pradl-Ost	240-246
3	Hötting	9	Hötting	30	Hötting-Mitte	300-307
		12	Hungerburg	31	Hungerburg-Hötting	310
		10	Höttinger Au	32	Höttinger-Au-Ost	320-325
		"	"	33	Höttinger-Au-West	330-336
		11	Hötting West	34	Lohbachsiedlung	340-344
		"	"	35	Hörtnagslsiedlung	350-356
		"	"	36	Hötting-West	360, 361
4	Mühlau	13	Mühlau	40	Mühlau-Dorf	400-402
		12	Hungerburg	41	Hungerburg-Mühlau	3)
		14	Gewerbegeb. Mühlau/Arzl	42	Mühlau-Ost	4)
		16	Olympisches Dorf	43	Mühlau-Schießstand	430-432
5	Amras	17	Amras	50	Amras-Süd	500-514
		"	"	51	Amras-West	5)
		18	Gewerbegebiet Roßau	52	Amras-Nord	5)
6	Arzl	15	Arzl	60	Arzl-Dorf	600,601
		"	"	61	Arzl-West	610,611
		14	Gewerbegeb. Mühlau/Arzl	62	Arzl-Süd	620,621
		16	Olympisches Dorf	63	Arzl-OD	630-636
7	Vill	19	Vill	70	Vill	700
8	Igls	20	Igls	80	Igls	800,801

- 1) im stat. Bezirk 04 enthalten ; 2) im stat. Bezirk 06 enthalten;
 3) im stat. Bezirk 31 enthalten ;
 4) im stat. Bezirk 43 enthalten ; 5) im stat. Bezirk 50 enthalten;
 Sondersprengel sind in der Aufstellung nicht berücksichtigt