

Retouren an MAIII – Bau-, Wasser-, Gewerbe- u. Straßenrecht

Stadtmagistrat

Straßenverkehr u. Straßenrecht

SachbearbeiterIn Mag.^a Doris Stefanon

Telefon +43 512 5360 1110

Email post.verkehrsrecht@innsbruck.gv.at

Ort, Datum Innsbruck, 11.03.2019

Maglbk/7281/SV-STR-VO/1/1 Handhofweg Widmung zur Gemeindestraße

KUNDMACHUNG

Gemäß § 40 Abs. 1 des Stadtrechtes der Landeshauptstadt Innsbruck 1975 wird hiermit kundgemacht, dass der Gemeinderat der Landeshauptstadt Innsbruck in seiner Sitzung vom 28.02.2019 nebenstehend angeschlagene


Verordnung (Erklärung des Handhofweges zur Gemeindestraße)

beschlossen hat.

Diese Verordnung tritt mit dem der Kundmachung folgenden Tag in Kraft. Die Kundmachung gilt als erlassen, wenn sie an der Amtstafel ausgehängt wird.

Für den Gemeinderat:

Mag.^a Doris Stefanon
Referentin (elektronisch unterfertigt)

	Unterzeichner	Magistrat der Stadt Innsbruck
	Datum/Zeit-UTC	2019-03-11T07:57:19+01:00
	Aussteller-Zertifikat	a-sign-corporate-light-02
	Serien-Nr.	1522826
Prüfinformation	Informationen zur Prüfung der elektronischen Signatur und des Ausdrucks finden Sie unter http://www.innsbruck.gv.at/amtssignatur	
Hinweis	Dieses Dokument wurde amtssigniert. In der Hoheitsverwaltung hat ein Ausdruck dieses Dokuments gemäß § 20 E-Government-Gesetz die Beweiskraft einer öffentlichen Urkunde	

Antrag des Ausschusses für Umwelt, Energie und Mobilität vom 06.02.2019 an den Gemeinderat am 28.02.2019

Im Sinne des § 13 Abs. 1 Tiroler Straßengesetz, LGBl. Nr. 13/1989, zuletzt geändert durch das Gesetz LGBl. Nr. 144/2018, in Verbindung mit § 18 des Stadtrechtes der Landeshauptstadt Innsbruck 1975, LGBl. 53/1975, zuletzt geändert durch das Gesetz LGBl. 144/2018, wird verordnet:

Maglbk/7281/SV-STR-VO/1

**Handlhofweg;
Erklärung zur Gemeindestraße**

Für den Handlhofweg wird Folgendes verordnet:

§ 1 Erklärung zur Gemeindestraße

Die in der Planbeilage 1, Lageplan vom 16.01.2019, Projektnummer 18008, dargestellten, in oranger Farbe gekennzeichneten, als A,B und C bezeichneten Flächen auf den Gst. 614/1, 618/2 und 614/2, alle GB 81134 Vill, werden in der in der Planbeilage 1 gekennzeichneten Breite zur Gemeindestraße erklärt.

§ 2 Bezeichnung und Verlauf der Gemeindestraße

Die Gemeindestraße wird als „Handlhofweg“ bezeichnet.

Der Verlauf der Gemeindestraße ist in der Planbeilage 1, Lageplan vom 16.01.2019, Projektnummer 18008, dargestellt.

§ 3
Benützungsbefreiungen

Die Straße dient dem allgemeinen Verkehr. Benützungsbefreiungen gemäß § 4 Abs. 2 Tiroler Straßengesetz LGBl. Nr. 13/1989 zuletzt geändert durch das Gesetz LGBl. Nr. 144/2018, werden nicht festgelegt.

§ 4
Aufhebung der Widmung

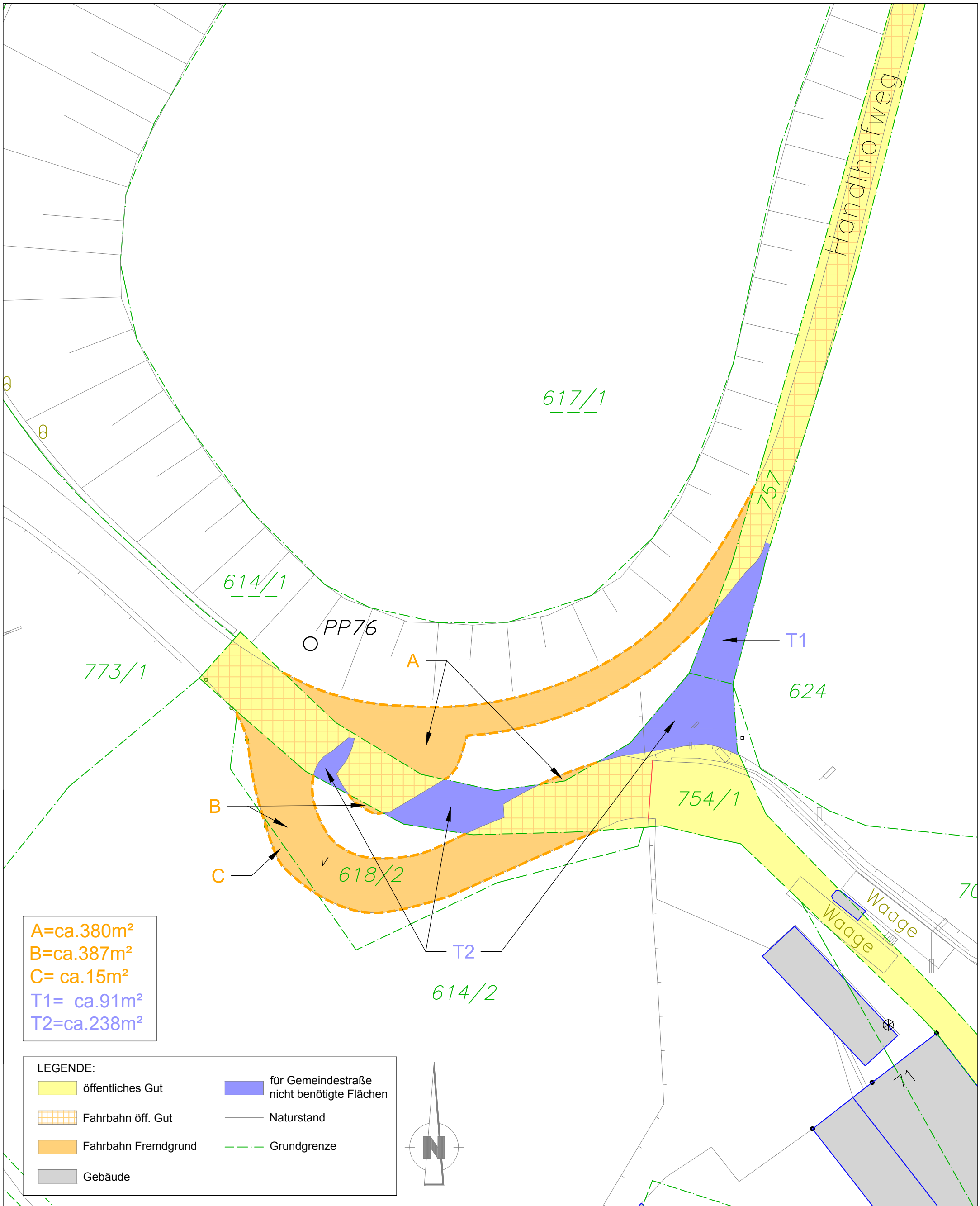
Die in der Planbeilage 1, Lageplan vom 16.01.2019, Projektnummer 18008, dargestellten, in blauer Farbe gekennzeichneten, als T1 und T2 bezeichneten Flächen auf den Gst. 757 und 754/1, beide GB 81134 Vill, werden als Gemeindestraße aufgelassen.

§ 4
Beilagen

Der in der Planbeilage 1 enthaltene Lageplan vom 16.01.2019, Projektnummer 18008, bildet einen Bestandteil dieser Verordnung.

§ 5
Inkrafttreten

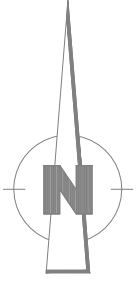
Diese Verordnung tritt mit dem der Kundmachung folgenden Tag in Kraft.



A=ca.380m²
 B=ca.387m²
 C= ca.15m²
 T1= ca.91m²
 T2=ca.238m²

LEGENDE:

öffentliches Gut	für Gemeindestraße nicht benötigte Flächen
Fahrbahn öff. Gut	Naturstand
Fahrbahn Fremdgrund	Grundgrenze
Gebäude	



HANDLHOFWEG

TRASSENVERLEGUNG_DEPONIEZUFAHRT

§13_VERFAHREN

Maßstab	1:500	Plannummer	1	Dateiname	§13-PLAN.DWG
Projektnummer	18008	Datum	16.01.2019	Gezeichnet	FW

Landeshauptstadt Innsbruck
 Tiefbau - Planung

INNS' BRUCK