

Kundmachung

Magistratsabteilung IIIStadtplanung, Stadtentwicklung und
IntegrationSachbearbeiterIn DIⁱⁿ(FH) Claudia Wicht, DW 4102

Ort, Datum Innsbruck, 26.11.2019

Es wird gemäß § 74 Abs. 6 Tiroler Raumordnungsgesetz 2016 - TROG 2016 kundgemacht, dass der Gemeinderat der Landeshauptstadt Innsbruck in seiner Sitzung vom 21.11.2019 unter Pkt. 15 der Tagesordnung die Erlassung folgender Bausperren beschlossen hat:

Maglbk/29833/SP-VO-BSP/1**Erlassung einer Bausperre, Igls, Bereich Lanser Straße 12, 14, Lanser Straße 38, Iglser Straße 51, 53, Heiligwasserweg 12 und Römerstraße 62 (gem. § 74 Abs. 2 TROG 2016)****Maglbk/29809/SP-VO-BSP/1****Erlassung einer Bausperre für den Planungsbereich des Entwurfes des Bebauungsplanes und Ergänzenden Bebauungsplanes Nr. WI-B30, Wilten, Bereich zwischen Egger-Lienz-Straße, Andreas-Hofer-Straße, Stafflerstraße, Sonnenburgstraße (gem. § 74 Abs. 1 TROG 2016)****Maglbk/29871/SP-VO-BSP/1****Erlassung einer Bausperre in Pradl, Bereich zwischen Rudolf-Greinze-Straße, Kranewitzerstraße, Grenzstraße und Amraser Straße (gem. § 74 Abs. 2 TROG 2016)**

Die Bausperren treten gemäß § 74 Abs. 6 TROG 2016 mit Ablauf der Kundmachungsfrist in Kraft, das ist nach Ablauf von zwei Wochen (27.11.2019 – 11.12.2019) nach dem Anschlag dieser Kundmachung an der Amtstafel der Landeshauptstadt Innsbruck am **12.12.2019**.

Die Bausperren liegen gemäß § 74 Abs. 6 TROG 2016 während der Amtsstunden im Stadtmagistrat Innsbruck, Magistratsabteilung III / Stadtplanung, 4. Stock, Zimmer 4102, zur allgemeinen Einsicht auf.

Für den Gemeinderat

Dr. Robert Schöpf
Baudirektor

INNS' BRUCK

BEZEICHNUNG
LAGEPLAN

PROJEKT
BAUSPERRE

Erlassung einer Bausperre
Bereich Lanser Straße 12, 14, Lanser
Straße 38, Iglar Straße 51, 53, Heilig-
wasserweg 12 und Römerstraße 62
(gem. § 74 Abs. 2 TROG 2016)

STADTTTEIL
IGLS

MAßSTAB
1:7 000

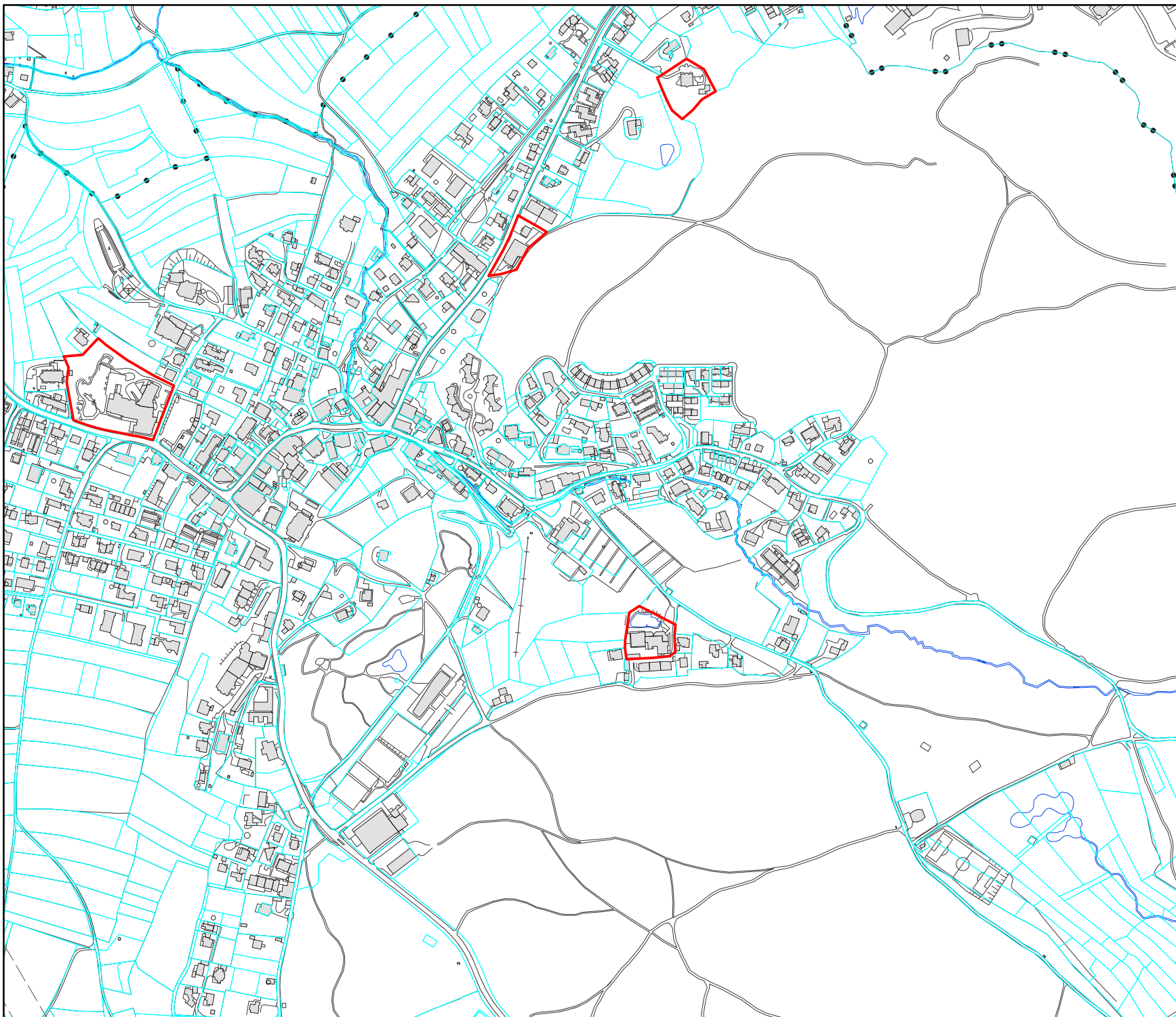
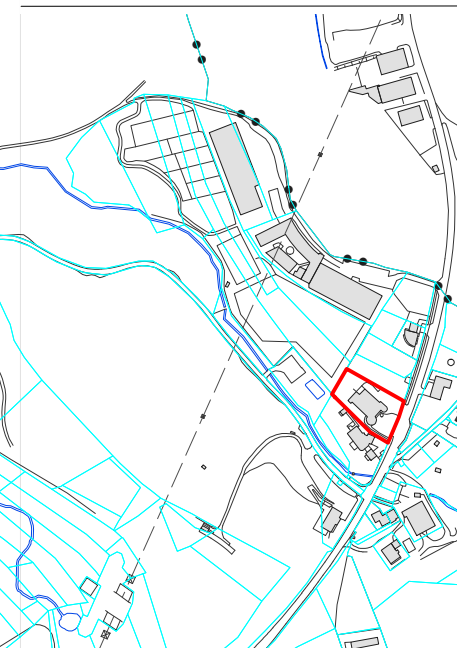
SACHBEARBEITER/IN
DI Hans-Peter Sailer

ZEICHNERin
Senn Daniela

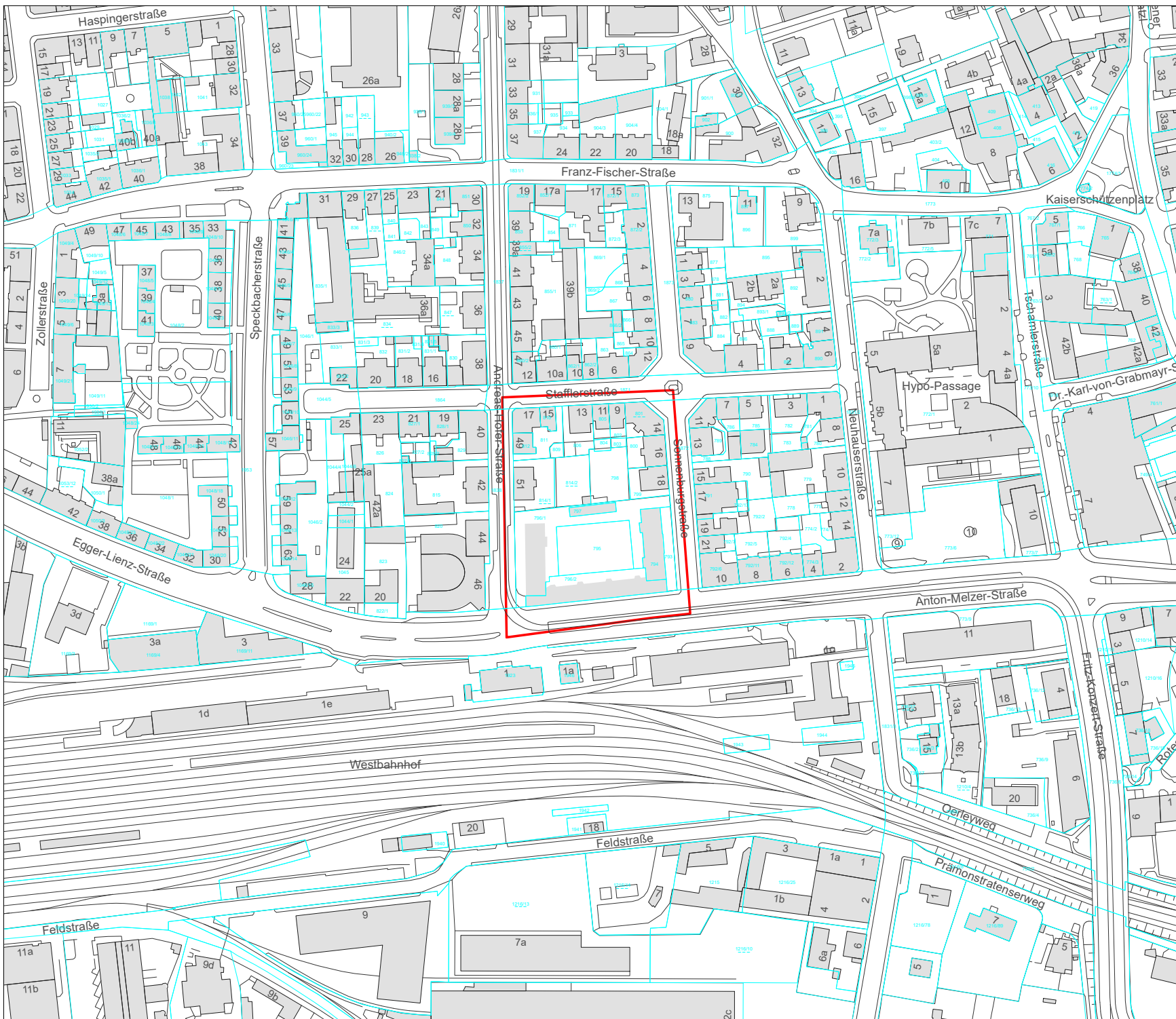
DATUM
28.10.2019



Landeshauptstadt Innsbruck
Stadtplanung, Stadtentwicklung und Integration



INNS' BRUCK



BEZEICHNUNG

LAGEPLAN

PROJEKT

BAUSPERRE

Erlassung einer Bausperre für den Planungsbereich des Entwurfes des Bebauungsplanes und Ergänzenden Bebauungsplanes Nr. WI-B30,

Bereich zwischen Egger-Lienz-Straße, Andreas-Hofer-Straße, Stafflerstraße, Sonnenburgstraße (gem. § 74 Abs. 1 TROG 2016)

STADTEIL

WILTEN

MAßSTAB
1:3 000

SACHBEARBEITER/IN
BSc. Karin Wörgötter

ZEICHNER/IN
Senn Daniela

DATUM
28.10.2019



INNS' BRUCK



BEZEICHNUNG

LAGEPLAN

PROJEKT

BAUSPERRE

Erlassung einer Bausperre
Bereich zwischen Rudolf-Greinz-Straße,
Kranwitterstraße, Grenzstraße und
Amraser Straße
(gem. § 74 Abs. 2 TROG 2016)

STADTTEIL

PRADL

MAßSTAB

1:3 000

SACHBEARBEITER/IN

DI Hans-Peter Sailer

ZEICHNERIN

Senn Daniela

DATUM

28.10.2019

