
















Foto	Name	Standort	Beschreibung	Datum
	Föhren-Gruppe, 6 gemeine Kiefern	KG Wilten Gst. 1319	Auf dem nordwestl. Ausläufer der Waldparzelle, oberhalb der Iglar Straße	1928
	Doppeleiche	KG Wilten Gst. 1816	Völserstraße, ca. 300 m westlich der Geroldsbachüber- setzung	1932
	Eiche	KG Innsbruck Gst. 1056/2, 1057	Ecke Meinhardstraße/ Brixner Straße	1934
	Linde	KG Wilten Gst. 1260/4	In der Grünanlage des Hauses Brennerstraße 6f	1937
	Eiche	KG Hötting Gst. 318/2	Westl. der Hausecke Schulgasse 8	1940

	Eiche	KG Mühlau Gst. 417/2	Gegenüber Gasthaus Dollinger an der Innpromenade - Traklpark	1940
	Föhre	KG Hötting Gst. 2991/1	Oberhalb des Planötzenhofes Die ursprünglich 3- teilige Krone weist nur eine 2-teilige Krone auf; Schneedruck im Winter 1981/1982	1928
	Zwei Platanen	KG Arzl Gst. 1515	Bei der Wegkapelle zwischen Mühlau und Arzl	1931
	Ca. 10 Hopfenbuchen	KG Arzl Gst. 2097/1	In einer Gruppe in der Mühlauer Klamm, ca. 20 m östlich des Holzziehweges zwischen der Schweinsbrücke und Arzler Alm	1931
	2 Fichten Adolf-Pichler- Fichte Gallenfichten	KG Arzl Gst. 2276	Östlich der Lawinenrinne „Gmoaner“ und südwestlich des Arzler Horns	1932

	<p>Winterlinde</p>	<p>KG Mühlau Gst. 884</p>	<p>Am Hungerburg- boden beim Gasthof „Zur Linde“</p>	<p>1947</p>
	<p>Doppelstämmige Winterlinde</p>	<p>KG Hötting Gst. 865</p>	<p>Am Lindenbühel nordöstlich der Leonhardkapelle</p>	<p>1860</p>
	<p>3 Schwarzföhren</p>	<p>KG Hötting Gst. 2508/1</p>	<p>Unmittelbar östlich des Campingplatzes Ibk.-Kranebitten (westlich der Grundstücksgrenze)</p>	<p>1977</p>
	<p>2 Robinien</p>	<p>KG Hötting Gst. 321/1</p>	<p>Westlich des Hauses Steinbruchweg 6, nördlich des Friedhofes der alten Höttinger Kirche</p>	<p>1978</p>
	<p>Stieleiche</p>	<p>KG Innsbruck Gst. 597/3</p>	<p>Zwischen Leopoldsbrunnen und Haus der Musik</p>	<p>1984</p>

	Galgenbühel	KG Hötting Gst. 999/1		1996
	Blutbuche	KG Pradl Gst. 1467/48	Landseestraße 14	1996
	Eschengruppe, eine Eiche	KG Hötting Gst. 1017/1	Süd-östlich des Eschenhofes	1936
	Blutbuche	KG Hötting Gst. 2951/23	Berchtoldshofweg 50	2001
	Roskastanien- bäume	KG Innsbruck Gst. 483/1, 1113/ 1113/3, 1113/4	König-Laurin Allee	2001

	Blutbuche	KG Mühlau Gst. 437	Am Richardsweg, unterhalb der Hungerburgstation Alpenzoo	2001
	Goarmbichl	KG Vill Gst. 305/3, 307	Auf Grund der dortigen Ausgrabungen aus der La-Téne Zeit und des alten Eichen- und Föhrenbestandes	2002
	Gletschermühle	KG Igls Gst. 766/1	Gletscherschliffe, durch den Inntalgletscher geformt	2002
	Buche	KG Innsbruck Gst. 771/2	Falkstraße 17	2006
	Föhre	KG Igls Gst. 8	Westlich von der Liegenschaft Am See Nr. 6	2008

	Linde	KG Mühlau Gst. 578/1	Süd-westlich der Liegenschaft Josef- Schraffl-Straße 4	2009
	Rosskastanie	KG Innsbruck Gst. 515	Ecke Dreiheiligenstraße/ Zeughausgasse	2012
	Rotbuche	KG Innsbruck Gst. 464/1	Im Innenhof Museumstraße 27	2015
	Nussbaum	KG Hötting Gst. 842/1	Sadrachstraße 20	2018